

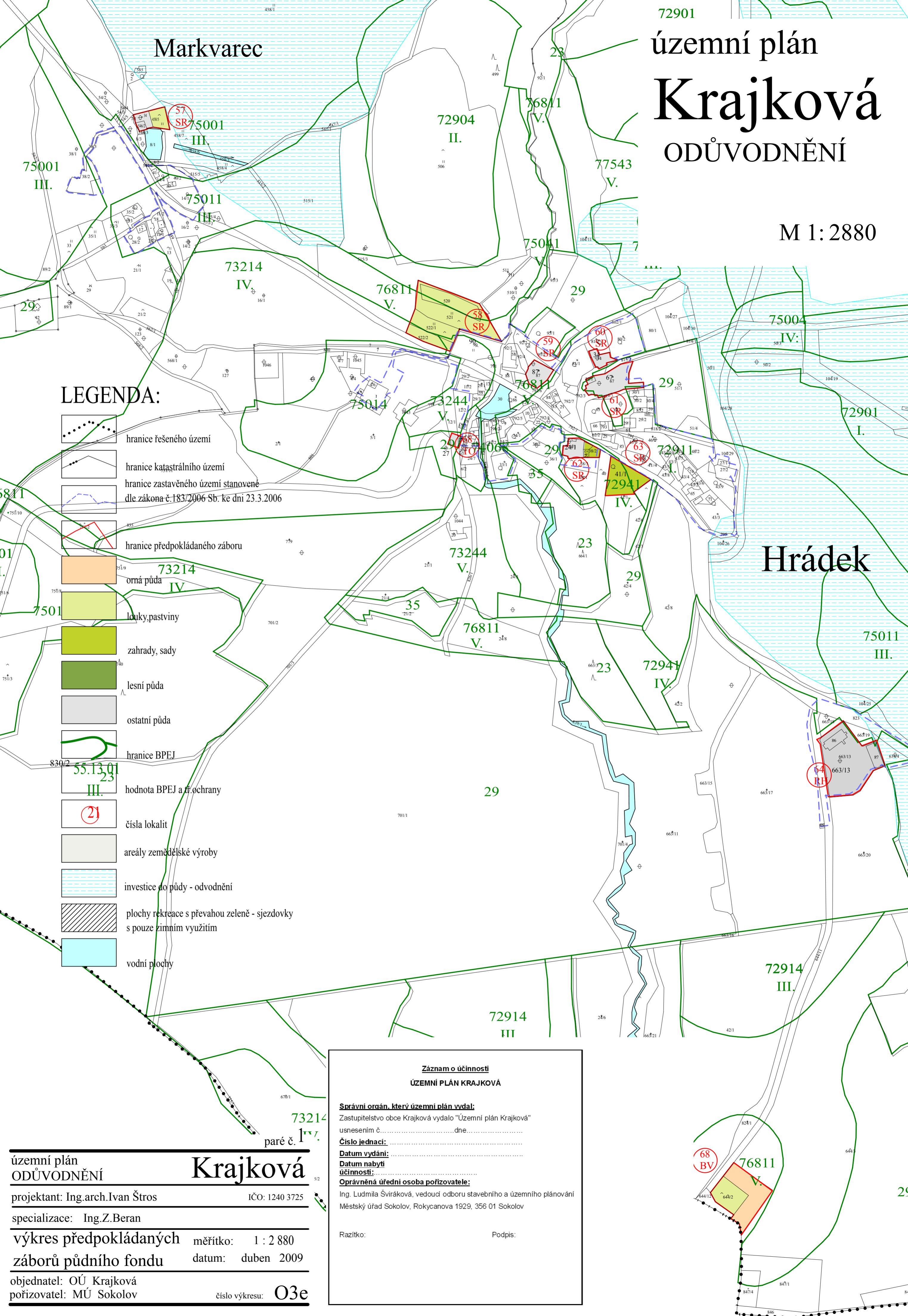
72901

územní plán

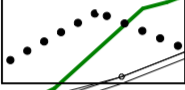
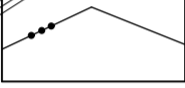











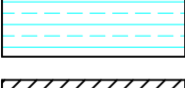


Krajková

ODŮVODNĚNÍ

M 1:2880



LEGENDA:

-  hranice řešeného území
-  hranice katastrálního území
-  hranice zastavěného území stanovené dle zákona č. 183/2006 Sb. ke dni 23.3.2006
-  hranice předpokládaného záboru
-  orná půda
-  louky, pastviny
-  zahrady, sady
-  lesní půda
-  ostatní půda
-  hranice BPEJ
-  hodnota BPEJ a tř. ochrany
-  čísla lokalit
-  areály zemědělské výroby
-  investice do půdy - odvodnění
-  plochy rekreace s převahou zeleně - sjezdovky s pouze zimním využitím
-  vodní plochy

**Záznam o účinnosti
ÚZEMNÍ PLÁN KRAJKOVÁ**

Správní orgán, který územní plán vydal:

Zastupitelstvo obce Krajková vydalo "Územní plán Krajková" usnesením č. dne.....

Číslo jednací:**Datum vydání:****Datum nabytí účinnosti:****Oprávněná úřední osoba pořizovatele:**Ing. Ludmila Šviráková, vedoucí odboru stavebního a územního plánování
Městský úřad Sokolov, Rokycanova 1929, 356 01 Sokolov

Razítko:

Podpis:

územní plán
ODŮVODNĚNÍ

Krajková

projektant: Ing. arch. Ivan Štros

IČO: 1240 3725

specializace: Ing. Z. Beran

výkres předpokládaných měřítko: 1 : 2 880

záborů půdního fondu datum: duben 2009

objednatel: OÚ Krajková

pořizovatel: MÚ Sokolov

číslo výkresu: O3e

73214
paré č. I^{vy}.

5/2