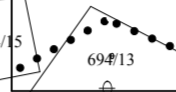
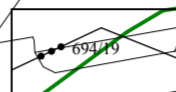
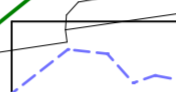
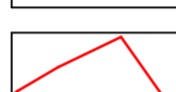










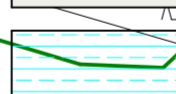



územní plán Krajková ODŮVODNĚNÍ

M 1:2880

LEGENDA:

-  hranice řešeného území
-  hranice katastrálního území
-  hranice zastavěného území stanovené dle zákona č.183/2006 Sb. ke dni 23.3.2006
-  hranice předpokládaného záboru
-  orná půda
-  louky,pastviny
-  zahrady, sady
-  lesní půda
-  ostatní půda
-  hranice BPEJ
-  hodnota BPEJ a tř.ochrany
-  čísla lokalit
-  areály zemědělské výroby
-  investice do půdy - odvodnění
-  plochy rekreace s převahou zeleně - sjezdovky s pouze zimním využitím
-  vodní plochy

**Záznam o účinnosti
ÚZEMNÍ PLÁN KRAJKOVÁ**

Správní orgán, který územní plán vydal:
Zastupitelstvo obce Krajková vydalo "Územní plán Krajková" usnesením č. dne

Číslo jednání:

Datum vydání:

Datum nabytí účinnosti:

Oprávněná úřední osoba pořizovatele:
Ing. Ludmila Šviráková, vedoucí odboru stavebního a územního plánování
Městský úřad Sokolov, Rokycanova 1929, 356 01 Sokolov

Razítko: _____ Podpis: _____

paré č. 1

územní plán
ODŮVODNĚNÍ **Krajková**

projektant: Ing.arch.Ivan Štros IČO: 1240 3725

specializace: Ing.Z.Beran

výkres předpokládaných měřítko: 1 : 2 880
záborů půdního fondu datum: duben 2009

objednatel: OÚ Krajková
pořizovatel: MÚ Sokolov číslo výkresu: **O3c**

Květná

