

územní plán Krajková ODŮVODNĚNÍ


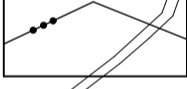







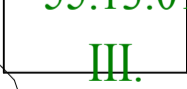

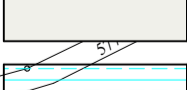




M 1: 2880

Bernov

Leopoldovy Hamry

Libnov

LEGENDA:

-  hranice řešeného území
-  hranice katastrálního území
-  hranice zastavěného území stanovené dle zákona č.183/2006 Sb. ke dni 23.3.2006
-  hranice předpokládaného zaboru
-  orná půda
-  louky,pastviny
-  zahrady, sady
-  lesní půda
-  ostatní půda
-  hranice BPEJ
-  55.13.01 III. hodnota BPEJ a tř. ochrany
-  21 čísla lokalit
-  areály zemědělské výroby
-  investice do půdy - odvodnění
-  plochy rekreace s převahou zeleně - sjezdovky s pouze zimním využitím
-  vodní plochy

**Záznam o účinnosti
ÚZEMNÍ PLÁN KRAJKOVÁ**

Správní orgán, který územní plán vydal:
Zastupitelstvo obce Krajková vydalo "Územní plán Krajková" usnesením č. dne.....

Číslo jednací:

Datum vydání:

Datum nabytí účinnosti:

Oprávněná úřední osoba pořizovatele:
Ing. Ludmila Švráková, vedoucí odboru stavebního a územního plánování
Městský úřad Sokolov, Rokycanova 1929, 356 01 Sokolov

Razítko: _____ Podpis: _____

paré č. 1

územní plán
ODŮVODNĚNÍ
Krajková

projektant: Ing. arch. Ivan Štros IČO: 1240 3725

specializace: Ing. Z. Beran

výkres předpokládaných měřítko: 1 : 2 880
zaborů půdního fondu datum: duben 2009

objednatel: OÚ Krajková
pořizovatel: MÚ Sokolov číslo výkresu: **O3b**