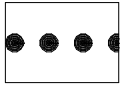


23

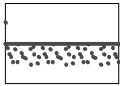
Legenda

Stav



Návrh



Hranice řešeného území
ke dni 15.7.2009
(schválení ÚP)




Hranice zastavěného
území ke dni 15.7.2009
(schválení ÚP)



Zastavitelné plochy



Hranice katastrálních území



Hranice řešené změny



Nový zábor
trvalý travní porost


7.32.44/V.

7.68.11

7.53.01/IV.

Rovinka

Na Rovince

Vypracoval :	Vedoucí projektu :	Vedoucí atelieru :	Odpovědný projektant a autorizace :
Ing. arch. Erika Kubáková	Ing. arch. Miroslav Míka	Ing. arch. Miroslav Míka	
Stavební úřad	Sokolov		projektová kancelář Ing. arch. Miroslav Míka Palackého 303 353 04 Mariánské Lázně tel. +fax: 354 602 884 e-mail: markantmi@seznam.cz
Pořizovatel	Městský úřad Sokolov		Formát : A4 Datum : 04/2014
Obsah :	Změna č.2 D Územního plánu Habartov		Stupeň : Vydání změny č.2
Část :	Detail Záboru ZPF a pozemků PÚPFL		Měřítko : 1:2 880 Číslo výkresu : B.6.d.