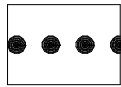



# Legenda

Stav


Návrh



Hranice řešeného území  
ke dni 15.7.2009  
(schválení ÚP)



Hranice zastavěného území  
ke dni 15.7.2009  
(schválení ÚP)



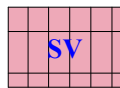
Zastavitelné plochy



Hranice katastrálních území



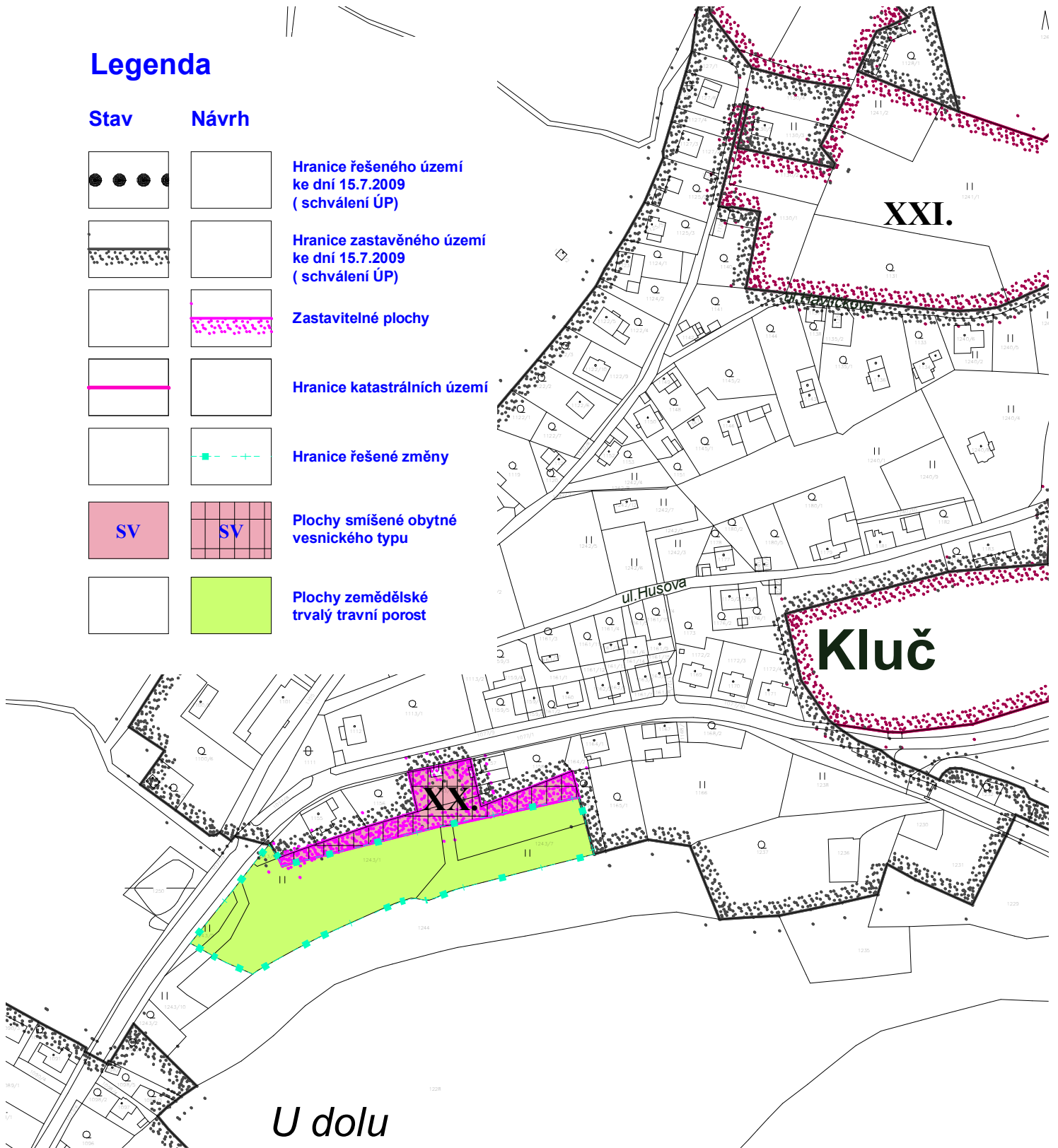
Hranice řešené změny




Plochy smíšené obytné  
vesnického typu



Plochy zemědělské  
trvalý travní porost



Vypracoval :	Vedoucí projektu :	Vedoucí ateliéru :	Odpovědný projektant a autorizace :	 projektová kancelář Ing.arch. Miroslav Míka Palackého 303 353 04 Mariánské Lázně tel. +fax.: 354 602 884 e-mail: markantml@seznam.cz
Ing. arch. Erika Kubálová	Ing.arch. Miroslav Míka	Ing.arch. Miroslav Míka		
Stavební úřad :	Sokolov			
Porizovatel :	Městský úřad Sokolov			
Obsah :	<b>Změna č.2 E Územního plánu Habartov</b>			Formát : A4 Datum : 04/2014
Část :	Detail hlavního výkresu sídla Habartov			Stupeň : Vydání změny č.2 Měřítko : 1:2 880 Číslo výkresu : A.2.e.