


# Legenda

Stav


Návrh




Hranice řešeného území  
ke dni 15.7.2009  
(schválení ÚP)



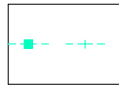
Hranice zastavěného  
území ke dni 15.7.2009  
(schválení ÚP)



Zastavitelné plochy



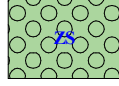
Hranice katastrálních území



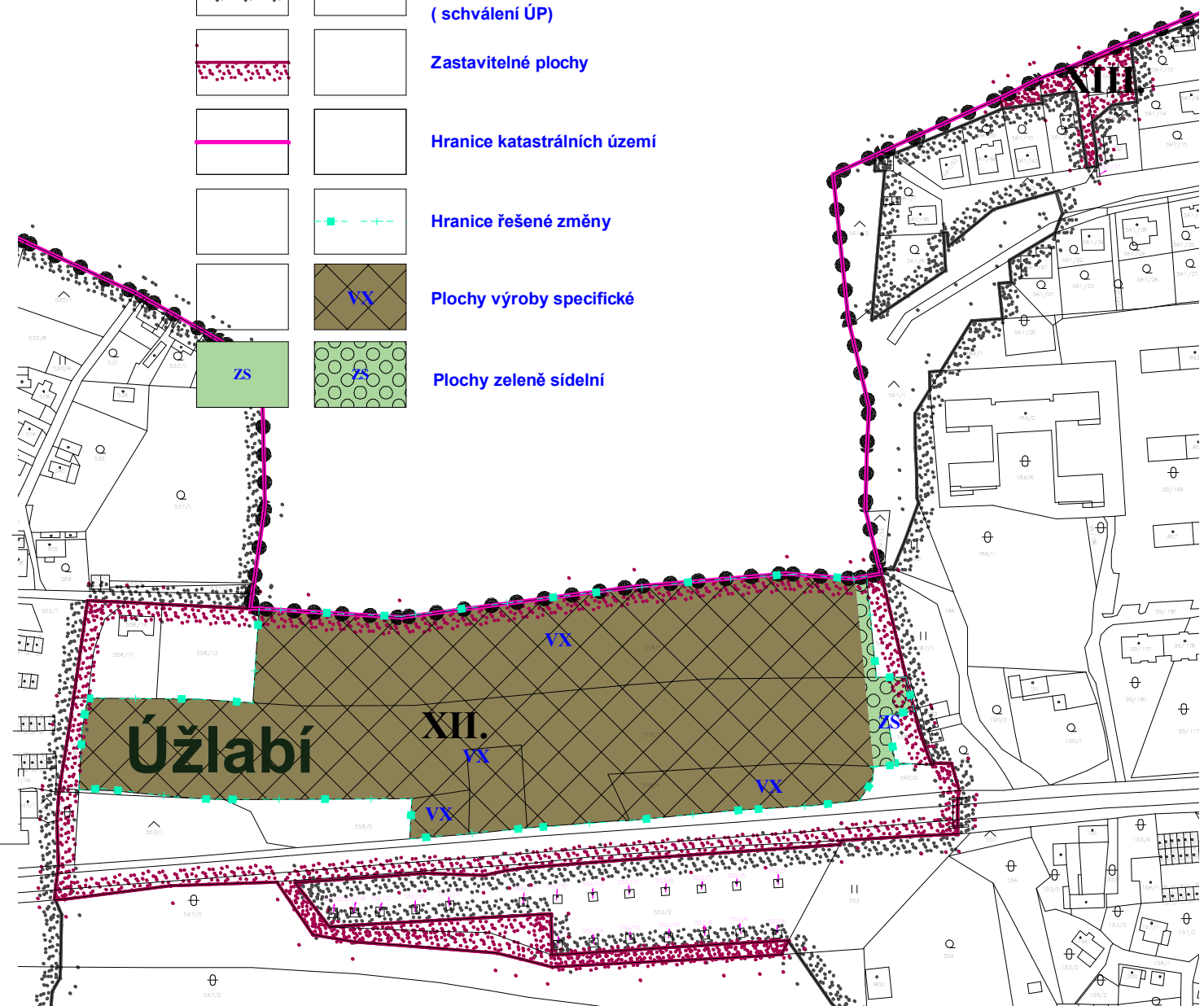
Hranice řešené změny




Plochy výroby specifické



Plochy zeleně sídelní



|   |  |  |  |
|---|--|--|--|
| Vypracoval :<br>Ing. arch. Erika Kubálková                      | Vedoucí projektu :<br>Ing. arch. Miroslav Míka | Vedoucí ateliéru :<br>Ing. arch. Miroslav Míka | Odpovědný projektant a autorizace :<br>                         |
| Stavební úřad :<br><b>Sokolov</b>                               | Pořizovatel :<br><b>Městský úřad Sokolov</b>   |  | projektová kancelář<br>Ing. arch. Miroslav Míka<br>Palackého 303<br>353 04 Mariánské Lázně<br>tel. +fax.: 354 602 884<br>e-mail: markantml@seznam.cz |
| Obsah :<br><b>Změna č.2 C</b><br><b>Územního plánu Habartov</b> |  |  | Formát :<br><b>A4</b>  |
| Část :<br><b>Detail hlavního výkresu sídla Habartov</b>         |  |  | Datum :<br><b>04/2014</b>  |
|   |  |  | Stupeň :<br><b>Vydání změny č. 2</b>   |
|   |  |  | Měřítko :<br><b>1:2 880</b>  |
|   |  |  | Číslo výkresu :<br><b>A.2.c.</b>   |