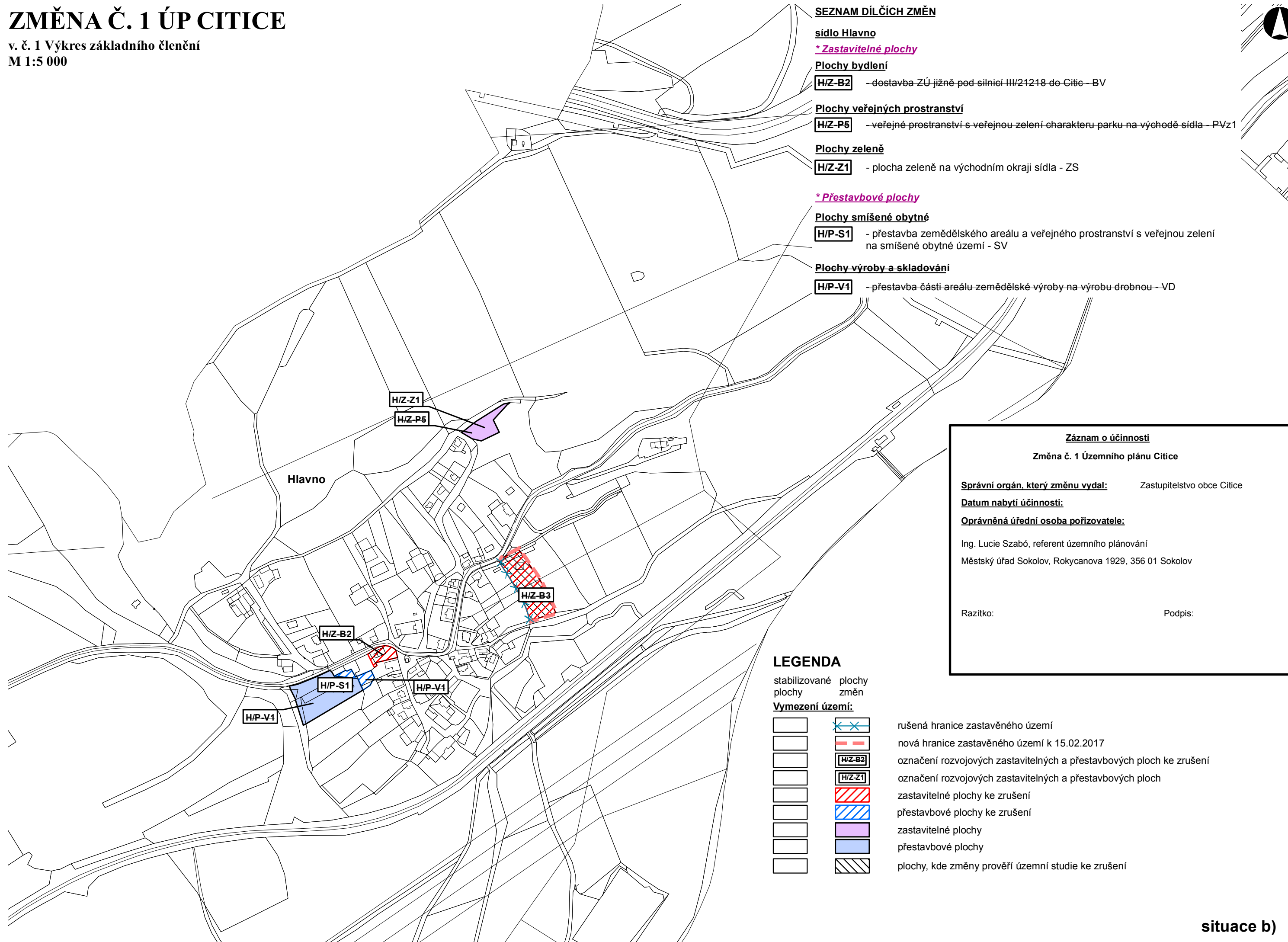
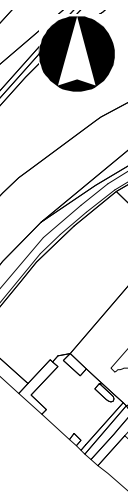


# ZMĚNA Č. 1 ÚP CITICE

v. č. 1 Výkres základního členění  
M 1:5 000



## SEZNAM DÍLČÍCH ZMĚN

sídlo Hlavno

*\* Zastavitelné plochy*

**Plochy bydlení**

**H/Z-B2** -dostavba ZÚ jižně pod silnicí III/21218 do Citice—BV

**Plochy veřejných prostranství**

**H/Z-P5** -veřejné prostranství s veřejnou zelení charakteru parku na východě sídla—PVz1

**Plochy zeleně**

**H/Z-Z1** - plocha zeleně na východním okraji sídla - ZS

*\* Přestavbové plochy*

**Plochy smíšené obytné**

**H/P-S1** - přestavba zemědělského areálu a veřejného prostranství s veřejnou zelení na smíšené obytné území - SV

**Plochy výroby a skladování**

**H/P-V1** -přestavba části areálu zemědělské výroby na výrobu drobnou—VD

## Záznam o účinnosti

Změna č. 1 Územního plánu Citice

**Správní orgán, který změnu vydal:** Zastupitelstvo obce Citice

**Datum nabytí účinnosti:**

**Oprávněná úřední osoba pořizovatele:**

Ing. Lucie Szabó, referent územního plánování  
Městský úřad Sokolov, Rokycanova 1929, 356 01 Sokolov

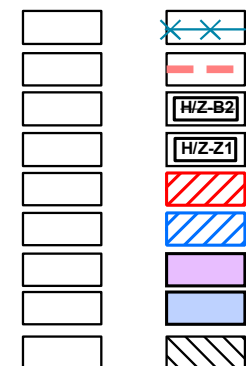
Razítko:

Podpis:

## LEGENDA

stabilizované plochy  
plochy změn

**Vymezení území:**



rušená hranice zastavěného území  
nová hranice zastavěného území k 15.02.2017  
označení rozvojových zastavitelných a přestavbových ploch ke zrušení  
označení rozvojových zastavitelných a přestavbových ploch  
zastavitelné plochy ke zrušení  
přestavbové plochy ke zrušení  
zastavitelné plochy  
přestavbové plochy  
plochy, kde změny prověří územní studie ke zrušení

situace b)