




































ÚZEMNÍ SYSTÉM EKOLOGICKÉ STABILITY-ÚSES

	NRBK NADREGIONÁLNÍ BOKORIDOR OHŘE		LBK LOKÁLNÍ BOKORIDOR
	OCHRANNÁ ZÓNA NRBK ...		BIOKORIDOR LOKÁLNÍ NAVŘZENÝ/NEFUNKČNÍ
	RBC REGIONÁLNÍ BIOCENTRUM		HRANICE BIOCHOR ...
	RBK REGIONÁLNÍ BOKORIDOR		OSA NRBK ...
	LBC LOKÁLNÍ BIOCENTRUM		OSA RBK ...

VYHODNOCENÍ DŮSLEDKŮ NÁVRHU NA ZPF A PUPFL

	HRANICE KATASTRÁLNÍCH ÚZEMÍ OBCE BŘEZOVÁ		OSTATNÍ PLOCHY ...
	HRANICE SOUČASNĚ ZASTAVĚNÉHO ÚZEMÍ OBCE K 1.1.2005		LES ...
	HRANICE LOKALIT VE ZMĚNĚ Č.2 ÚPm BŘEZOVÁ		HRANICE LOKALIT ZÁJMOVÉHO ÚZEMÍ PŘESTAVBY STÁTNI SILNICE I/6 A SOUVISEJÍCÍCH KOMUNIKACÍ
	HRANICE A ČÍSLA DOTČENÝCH PARCEL VE ZMĚNĚ Č.2 ÚPm BŘEZOVÁ		HRANICE BPEJ A ČÍSLO BPEJ
	KULTURA ORNÁ		TŘÍDA OCHRANY ZPF DLE BPEJ
	TTP TRVALÝ TRAVNÍ POROST		PLOCHY PŮDNIHO FONDU S VLOŽENÝMI INVESTICEMI ODVODNĚNÍ
	ZAHRADY ...		PLOCHY ZAPRACOVANÉ A VYHODNOCENÉ Z HLEDISKA ZÁBORU PŮDNIHO FONDU VE SCHVÁLENÉM ÚP MĚSTA BŘEZOVÁ
	VODNÍ PLOCHA ...		

DOPRAVA A TECHNICKÁ INFRASTRUKTURA

	ZELEZNICE A VLEČKY (ČD A OSTATNÍ)		OBYTNÉ ZÓNY ...
	SILNICE I.TŘÍDY ...		PĚŠÍ ZONY (NÁMĚSTÍ,PĚŠÍ ULICE A PROSTRANSTVÍ)
	SILNICE II.TŘÍDY ...		HLAVNÍ TRASY PRO PĚŠÍ A CYKLISTY NADMÍSTNÍHO A MÍSTNÍHO VÝZNAMU
	SILNICE III.TŘÍDY ...		PARKOVIŠTĚ A ODSTAVNĚ PLOCHY(P)
	MÍSTNÍ KOMUNIKACE MOTORISTICKÉ (C2)/(C3)		GARÁŽE ŘADOVÉ(G) ...
	MÍSTNÍ KOMUNIKACE NEMOTORISTICKÉ ZKLIDNĚNÉ(D1)		LYŽAŘSKÝ VLEK ...
	ÚČELOVÉ KOMUNIKACE ...	