







# Změna č.1 Územního plánu Dolní Rychnov

Výkres základního členění území M 1:10000

Pořizovatel: Městský úřad Sokolov  
Zpracovatel: Ing. arch. Miroslav Míka  
Datum: červenec 2018



## Legenda změny č.1

-  Hranice řešeného území
-  Hranice katastrálních území
-  Hranice řešené změny
-  Nová hranice zastavěného území
-  Rušená hranice zastavěného území
-  Zastavěná plocha

