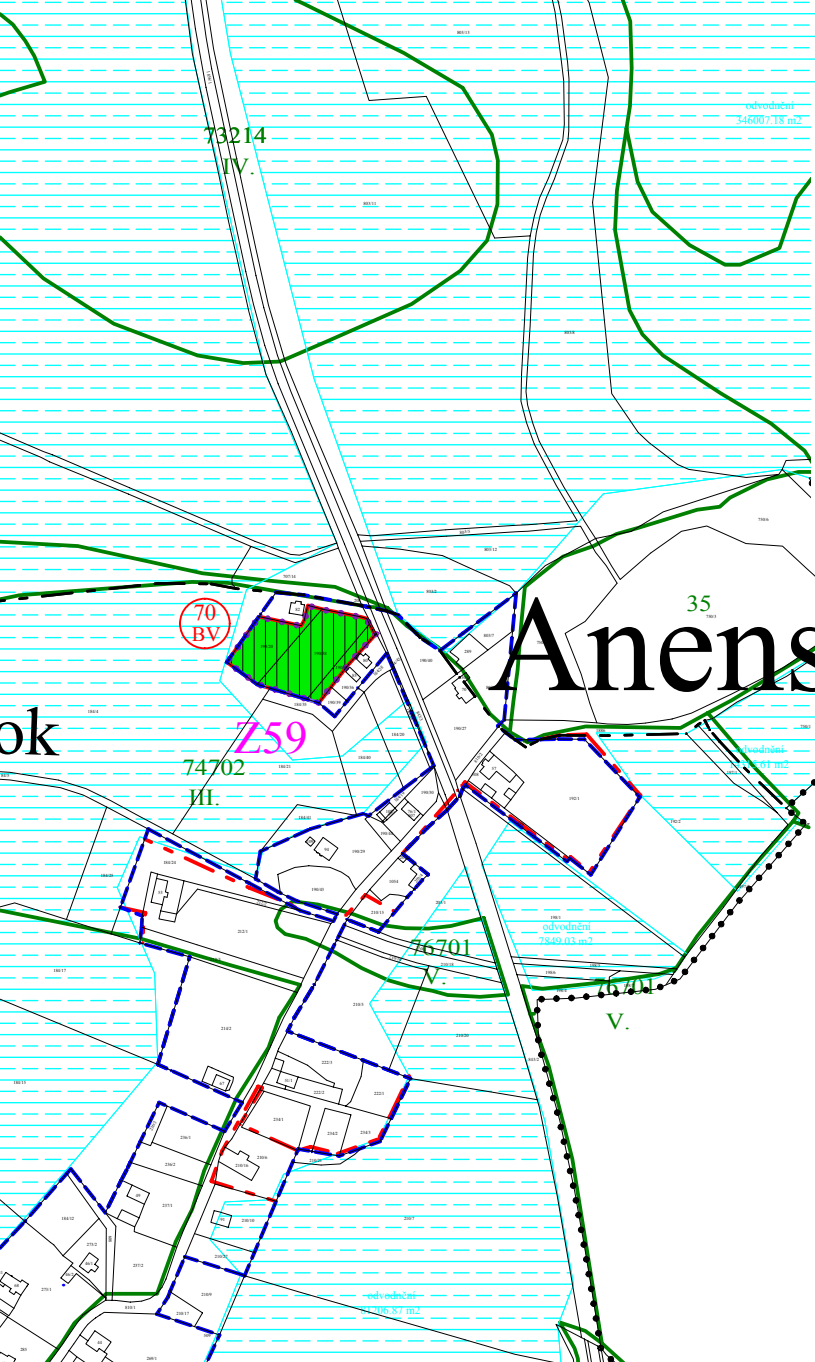











územní plán Krajková Změna č.1 lokality c M 1:5 000

Anenská ves



LEGENDA:

-  hranice zastavěného území stanovené dle zákona č.183/2006 Sb. ke dni 1.4.2015
-  hranice zastavěného území stanovené dle zákona č.183/2006 Sb. ke dni 23.3.2006
-  hranice předpokládaného záboru
-  zahrada
-  hranice BPEJ
-  hodnota BPEJ a tř.ochrany
-  čísla lokalit - funkce
-  investice do půdy - odvodnění
-  nebilancované plochy ZPF

Záznam o účinnosti
Změna č. 1 Územního plánu Krajková

Správní orgán, který Změnu ÚP vydal: Zastupitelstvo obce Krajková

Datum nabytí účinnosti: 2.3.2017

Oprávněná úřední osoba pořizovatele:
Veronika Sojková, referent územního plánování
Městský úřad Sokolov, Rokycanova 1929, 356 01 Sokolov

Ražítko: _____ Podpis: _____

paré č. 1

územní plán
Změna č.1 **Krajková**

projektant: Ing.arch.Ivan Štros IČO: 1240 3725

specializace:

Předpokládaný zábor měřítko: 1 : 5 000
půdního fondu datum: leden 2017

objednatel: OÚ Krajková
pořizovatel: MÚ Sokolov číslo výkresu: O3c