

územní plán

# Krajková

Změna č.1

lokality c

M 1:5 000

Anenská ves





MBK 8

Z59

IP 11

IP 12

## LEGENDA:

-  hranice zastavěného území ke dni 1.4.2015
-  hranice zastavitelných ploch
-  BV změna funkce na plochy bydlení vesnického
-  návrh - plochy bydlení vesnického

### Záznam o účinnosti

Změna č. 1 Územního plánu Krajková

Správní orgán, který Změnu ÚP v vydal: Zastupitelstvo obce Krajková

Datum nabytí účinnosti: 2.3.2017

Oprávněná úřední osoba pořizovatele:

Veronika Sojková, referent územního plánování

Městský úřad Sokolov, Rokycanova 1929, 356 01 Sokolov

Razítko:

Podpis:

paré č. 1

územní plán  
Změna č.1

# Krajková

projektant: Ing.arch.Ivan Štros

IČO: 1240 3725

specializace:

## Koordinační výkres

měřítko: 1 : 5 000

datum: leden 2017

objednatel: OÚ Krajková

pořizovatel: MÚ Sokolov

číslo výkresu: **O1c**