

územní plán

# Krajková

Změna č.1

lokality **b**

M 1:5 000

# Dolina u Krajkové

## Záznam o účinnosti

Změna č. 1 Územního plánu Krajková

**Správní orgán, který Změnu ÚP vydal:** Zastupitelstvo obce Krajková

**Datum nabytí účinnosti:** 2.3.2017

### Oprávněná úřední osoba pořizovatele:


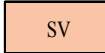

Veronika Sgjková, referent územního plánování

Městský úřad Sokolov, Rokycanova 1929, 356 01 Sokolov

Razítko:

Podpis:

## LEGENDA:

-  hranice zastavěného území ke dni 1.4.2015
-  SV změna funkce na plochy smíšené vesnické
-  VD změna funkce na plochy lehké výroby, výrobních služeb a skladování

paré č. 1

územní plán  
Změna č.1

**Krajková**

projektant: Ing.arch.Ivan Štros

IČO: 1240 3725

specializace:

**Hlavní výkres**

měřítko: 1 : 5 000

datum: leden 2017

objednatel: OÚ Krajková  
pořizovatel: MÚ Sokolov

číslo výkresu: N2b