

# Libnov

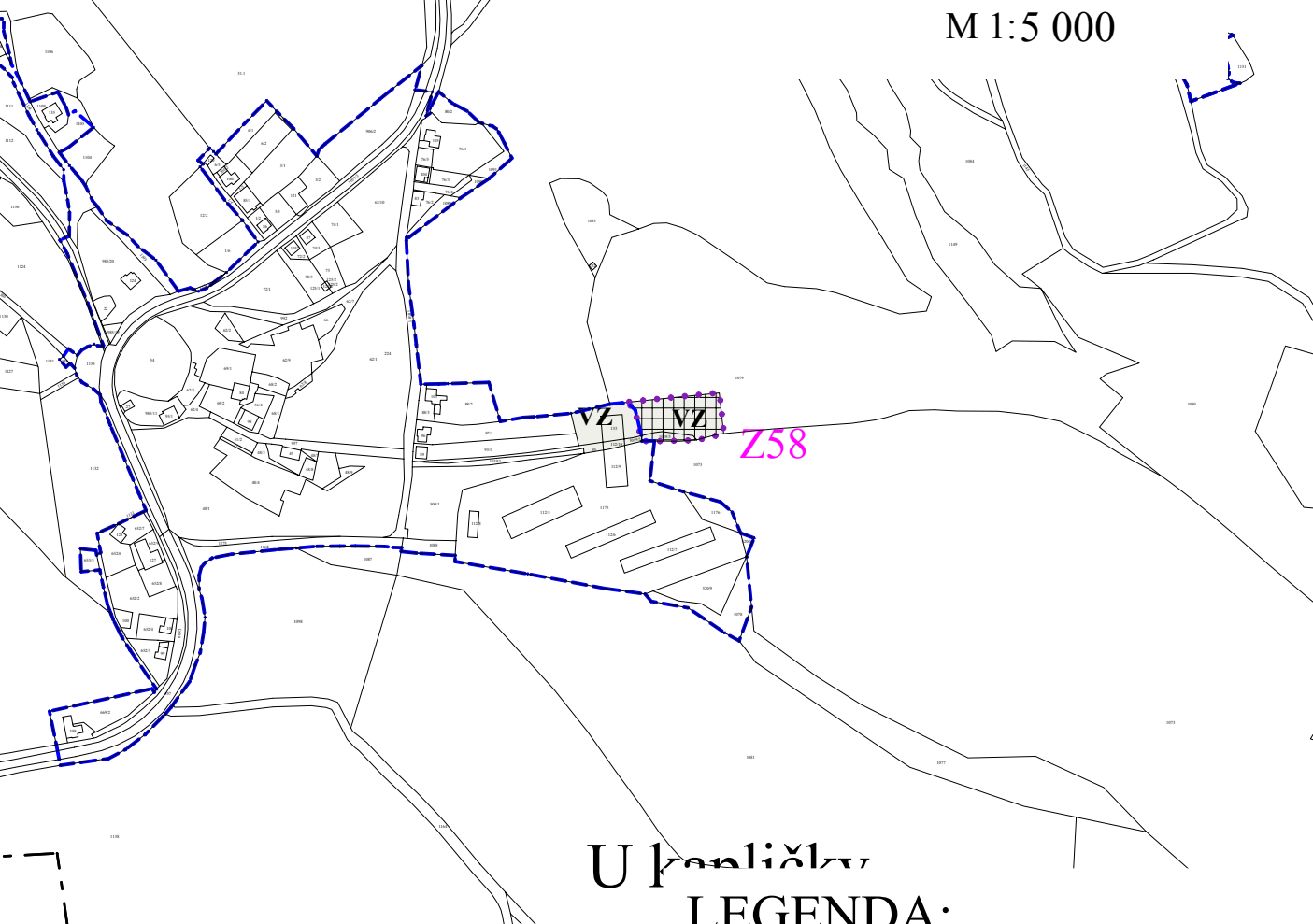
územní plán

# Krajková

Změna č.1

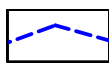
lokality **a**

M 1:5 000



Územní plán


## LEGENDA:



hranice zastavěného území ke dni 1.4.2015



hranice zastavitelných ploch



změna funkce na plochy zemědělské výroby



návrh - plochy zemědělské výroby

### Záznam o účinnosti

Změna č. 1 Územního plánu Krajková

**Správní orgán, který Změnu ÚP vydal:** Zastupitelstvo obce Krajková

**Datum nabytí účinnosti:** 2.3.2017

**Oprávněná úřední osoba pořizovatele:**

Veronika Šajková, referent územního plánování

Městský úřad Sokolov, Roklycanova 1929, 356 01 Sokolov

Razítko:

Podpis:

paré č. 1

územní plán  
Změna č.1

**Krajková**

projektant: Ing. arch. Ivan Štros

IČO: 1240 3725

specializace:

**Hlavní výkres**

měřítko: 1 : 5 000

datum: leden 2017

objednatel: OÚ Krajková  
pořizovatel: MÚ Sokolov

číslo výkresu: N2a