

územní plán

Krajková

Změna č.1

lokality c

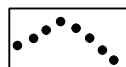
M 1: 5 000

Anenská ves

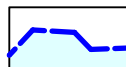
ský potok

Z59

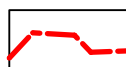
LEGENDA:



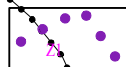
hranice řešeného území



hranice zastavěného území
vymezená k 1.4.2015



hranice zastavěného území
rušená



hranice zastavitelných ploch

Záznam o účinnosti

Změna č. 1 Územního plánu Krajková

Správní orgán, který Změnu ÚP vydal: Zastupitelstvo obce Krajková

Datum nabytí účinnosti: 2.3.2017

Oprávněná úřední osoba pořizovatele:

Veronika Šojková, referent územního plánování

Městský úřad Sokolov, Rokycanova 1929, 356 01 Sokolov

Razítko:

Podpis:

paré č. 1

územní plán
Změna č.1

Krajková

projektant: Ing.arch.Ivan Štros

IČO: 1240 3725

specializace:

Výkres základního členění
území

měřítko: 1 : 5 000
datum: leden 2017

objednatel: OÚ Krajková
pořizovatel: MÚ Sokolov

číslo výkresu: N1c