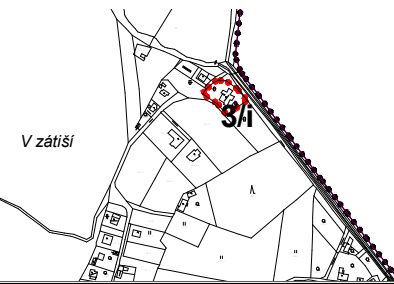
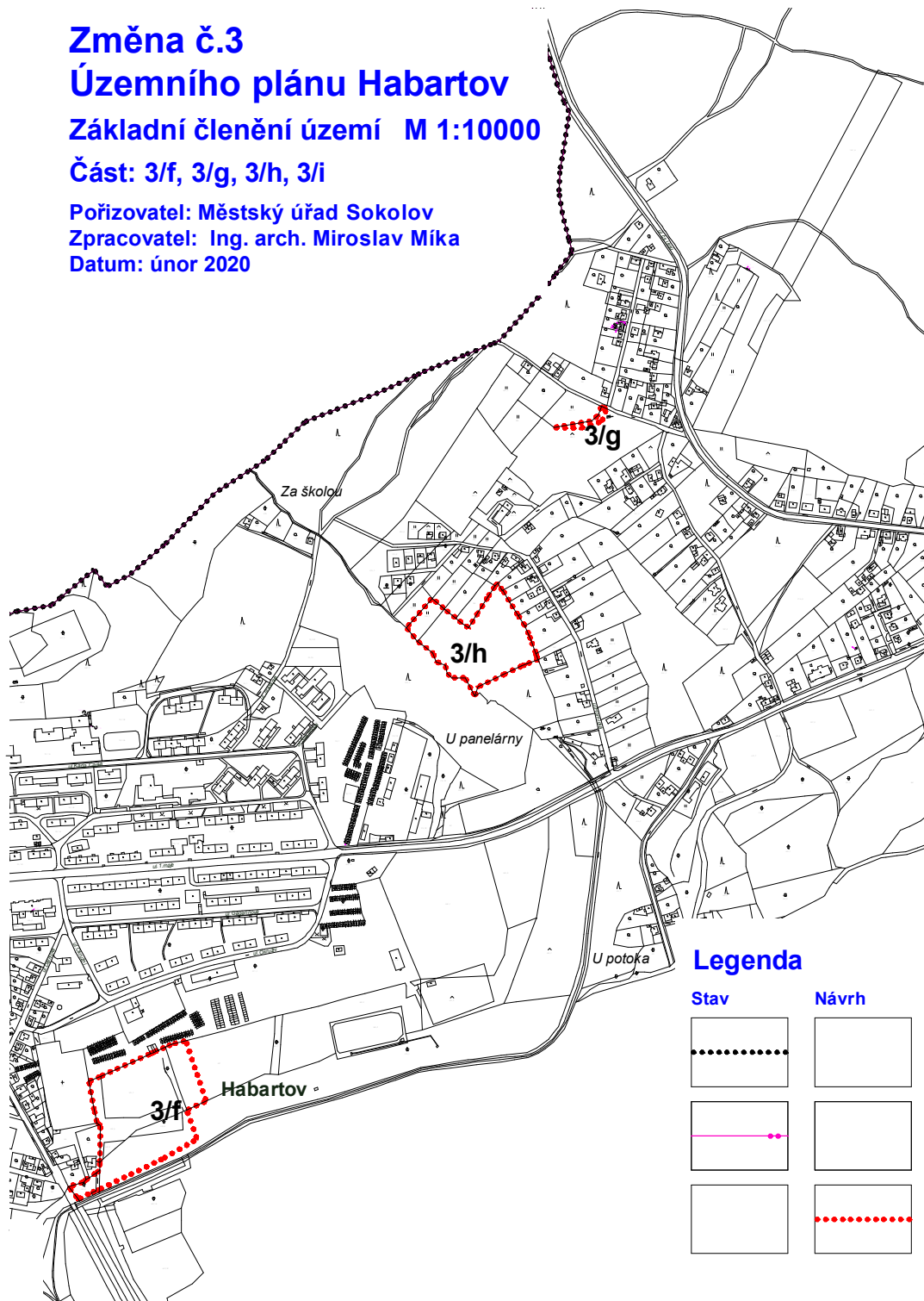


Změna č.3 Územního plánu Habartov

Základní členění území M 1:10000

Část: 3/f, 3/g, 3/h, 3/i

Pořizovatel: Městský úřad Sokolov
Zpracovatel: Ing. arch. Miroslav Míka
Datum: únor 2020



Záznam o účinnosti

Změna č.3 Územního plánu Habartov

Správní orgán, který změnu vydal: Zastupitelstvo města Habartov

Datum nabytí účinnosti:

Oprávněná úřední osoba pořizovatele:

Bc. Jana Dranczaková, referent územního plánování
Městský úřad Sokolov, Rokycanova 1929, 356 01
Sokolov

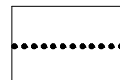
Razítko:

Podpis:


Legenda

Stav


Návrh




Hranice řešeného území




Hranice katastrálních území




Hranice řešené změny



Nové zastavitelné plochy



Nová hranice zastavěného území



Rušená hranice zastavěného území



Zastavěná plocha