

# Změna č.3 Územního plánu Habartov

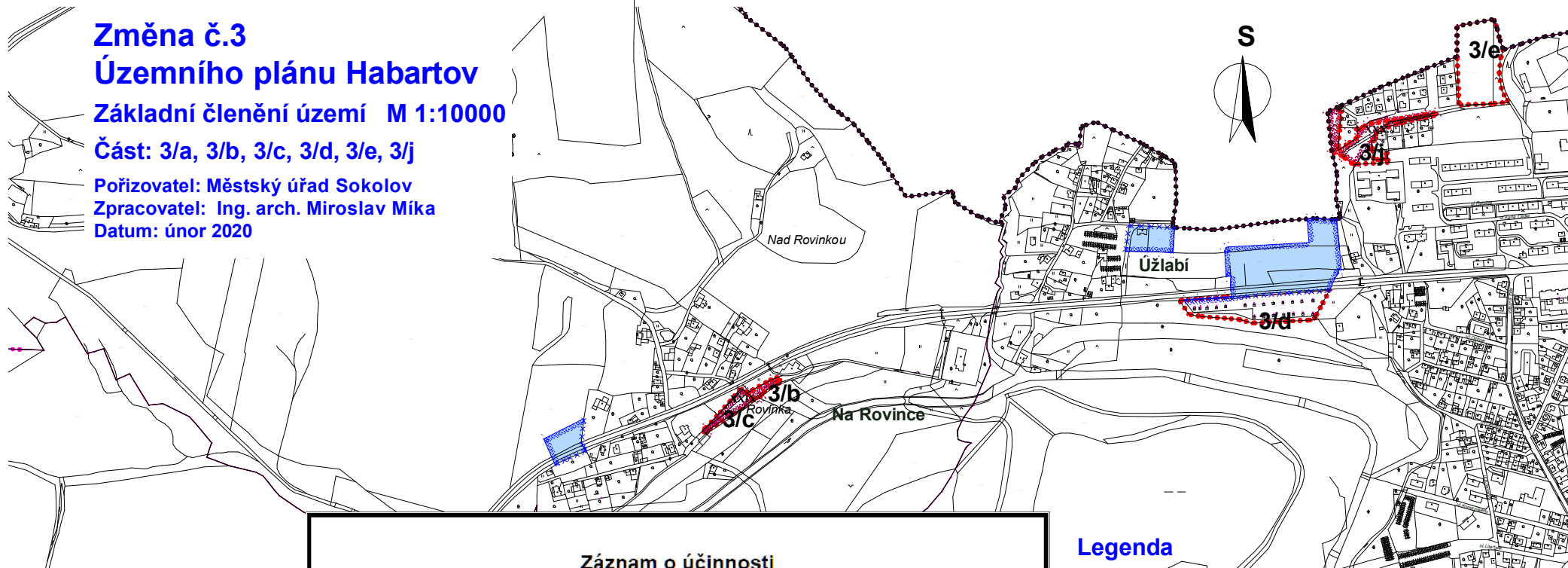
Základní členění území M 1:10000

Část: 3/a, 3/b, 3/c, 3/d, 3/e, 3/j

Pořizovatel: Městský úřad Sokolov

Zpracovatel: Ing. arch. Miroslav Míka

Datum: únor 2020



## Záznam o účinnosti

### Změna č.3 Územního plánu Habartov

Správní orgán, který změnu vydal: Zastupitelstvo města Habartov

Datum nabytí účinnosti:

Oprávněná úřední osoba pořizovatele:

Bc. Jana Dranczaková, referent územního plánování  
Městský úřad Sokolov, Rokycanova 1929, 356 01  
Sokolov

Razítko:

Podpis:


## Legenda

Stav

Návrh



Hranice řešeného území




Hranice katastrálních území




Hranice řešené změny



Nové zastavitelné plochy



Nová hranice zastavěného území



Rušená hranice zastavěného území



Zastavěná plocha

