

Změna č. 1 ÚP Horní Slavkov

B.2.6. - Detail výkresu ZPF

m 1:5 000

změny 32 a 33



ZÁZNAM O ÚČINNOSTI

Změna č. 1 Územního plánu Horní Slavkov















Správní orgán, který změnu ÚP vydal:
Zastupitelstvo města Horní Slavkov

Datum nabytí účinnosti:

Oprávněná úřední osoba pořizovatele:
Ing. Jana Doležalová, referent územního plánování
Městský úřad Sokolov, Rokycanova 1929, 356 01 Sokolov

Razítko: _____ Podpis: _____

Legenda

-  Hranice řešeného území
-  Hranice katastrálních území
-  Hranice zastavěného území stanovená ke dni 1.9.2017
-  Nová hranice zastavěného území ke dni 4.2.2019
-  Rušená hranice zastavěného území ke dni 1.9.2017
-  Nové zastavitelné plochy
-  Lokalita záboru
-  Zábor vymezený osou
-  Hranice BPEJ
-  I. třída ochrany ZPF
-  II. třída ochrany ZPF
-  III. třída ochrany ZPF
-  IV. třída ochrany ZPF
-  V. třída ochrany ZPF

