




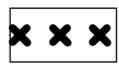






# Změna č. 1 ÚP Horní Slavkov

## B.2.5. - Detail výkresu ZPF

### m 1:5 000

### změny 33

## Legenda

-  Hranice řešeného území
-  Hranice katastrálních území
-  Hranice zastavěného území stanovená ke dni 1.9.2017
-  Nová hranice zastavěného území ke dni 4.2.2019
-  Rušená hranice zastavěného území ke dni 1.9.2017
-  Nové zastavitelné plochy
-  Lokalita záboru
-  Zábor vymezený osou
-  Hranice BPEJ
-  I. třída ochrany ZPF
-  II. třída ochrany ZPF
-  III. třída ochrany ZPF
-  IV. třída ochrany ZPF
-  V. třída ochrany ZPF

**ZÁZNAM O ÚČINNOSTI**

**Změna č. 1 Územního plánu Horní Slavkov**

**Správní orgán, který změnu ÚP vydal:**  
Zastupitelstvo města Horní Slavkov

**Datum nabytí účinnosti:**

**Oprávněná úřední osoba pořizovatele:**  
Ing. Jana Doležalová, referent územního plánování  
Městský úřad Sokolov, Rokycanova 1929, 356 01 Sokolov

Razítko: \_\_\_\_\_ Podpis: \_\_\_\_\_

