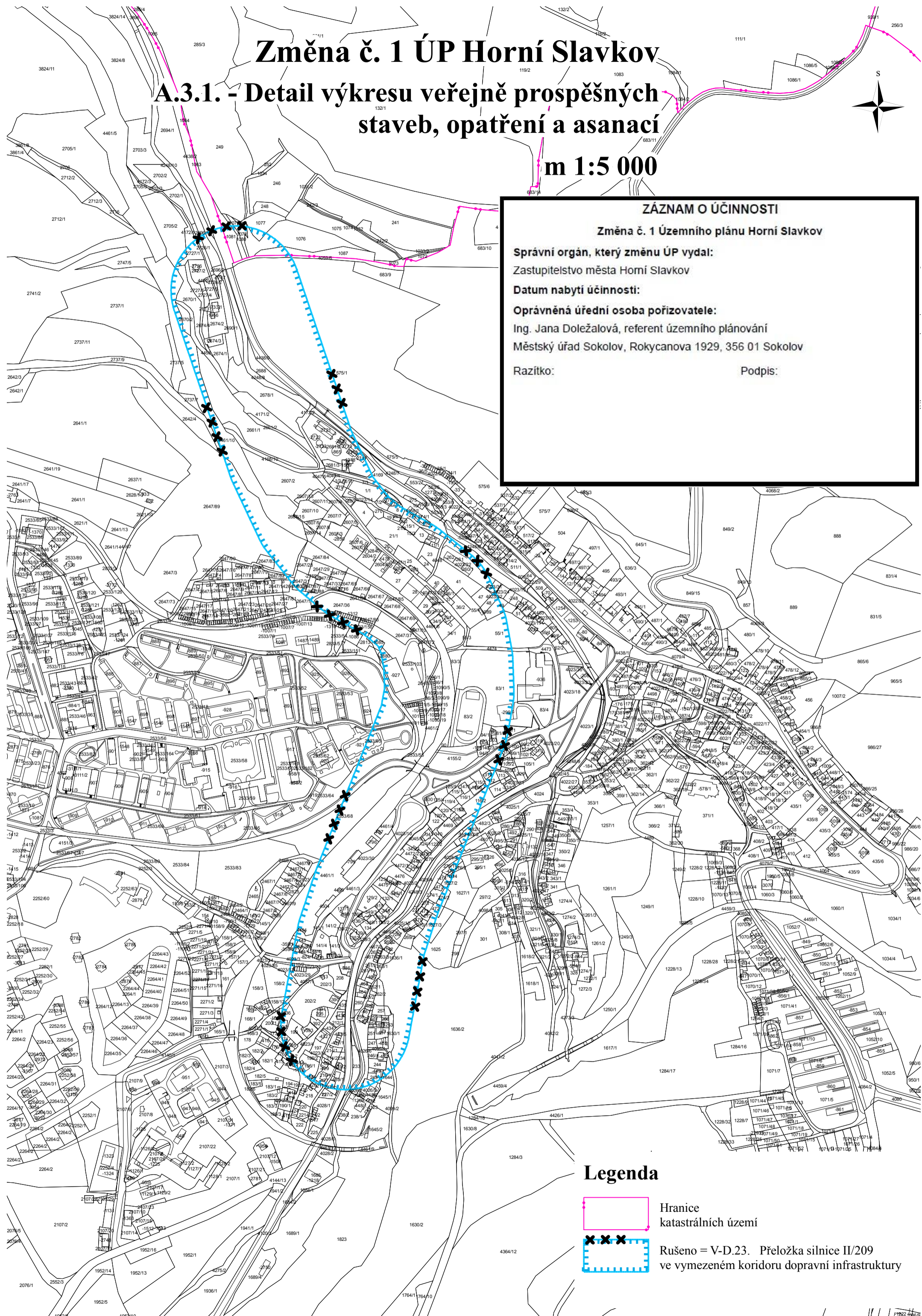


Změna č. 1 ÚP Horní Slavkov

A.3.1. - Detail výkresu veřejně prospěšných staveb, opatření a asanací

m 1:5 000



ZÁZNAM O ÚČINNOSTI

Změna č. 1 Územního plánu Horní Slavkov



Správní orgán, který změnu ÚP vydal:
Zastupitelstvo města Horní Slavkov

Datum nabytí účinnosti:

Oprávněná úřední osoba pořizovatele:
Ing. Jana Doležalová, referent územního plánování
Městský úřad Sokolov, Rokycanova 1929, 356 01 Sokolov

Razítko: _____ **Podpis:** _____

Legenda

-  Hranice katastrálních území
-  Rušeno = V-D.23. Přeložka silnice II/209 ve vymezeném koridoru dopravní infrastruktury