





Změna č.2 Územního plánu Dolní Rychnov



Výkres veřejně prospěšných staveb, opatření a asanací M 1:5000

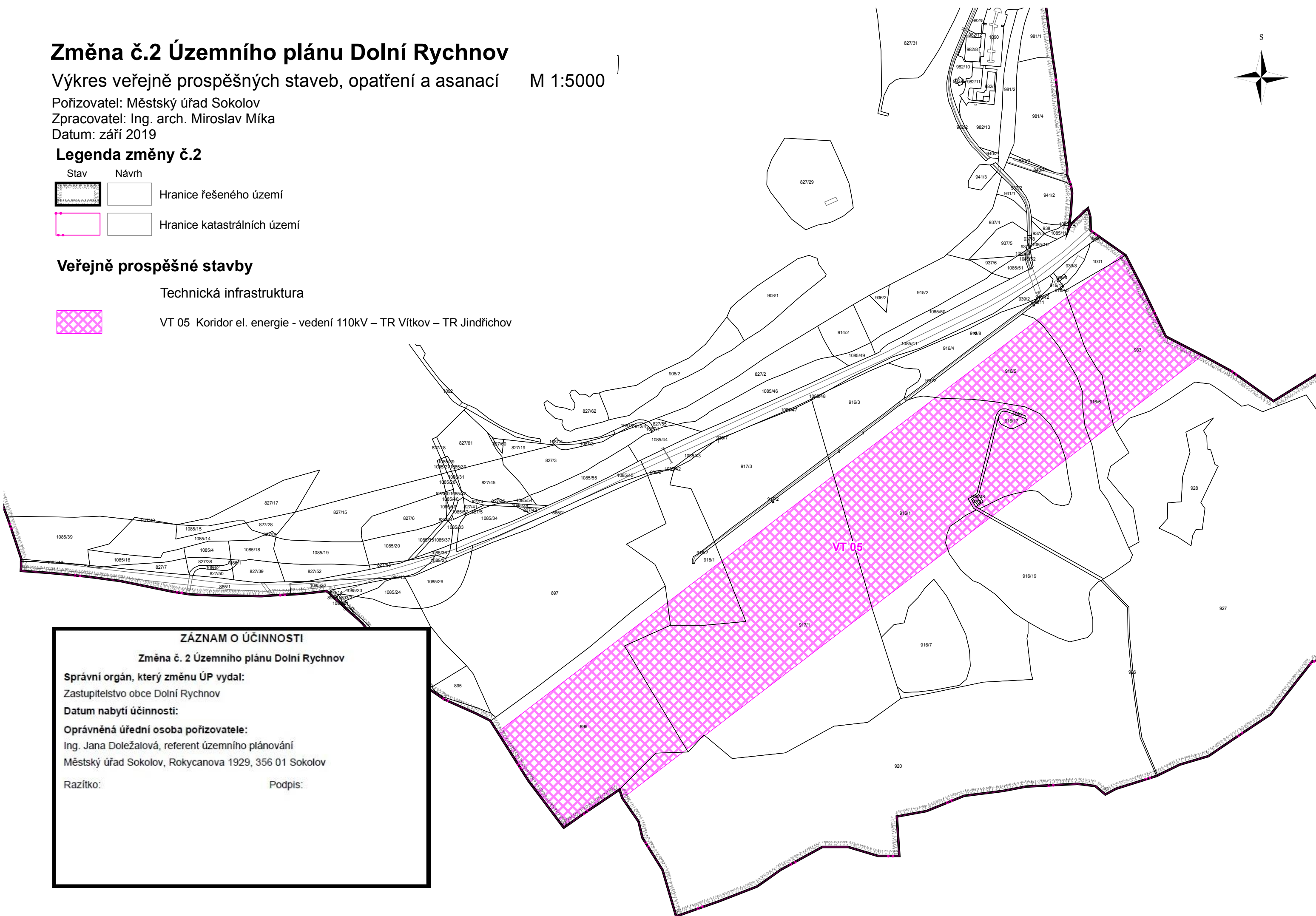
Pořizovatel: Městský úřad Sokolov
Zpracovatel: Ing. arch. Miroslav Míka
Datum: září 2019

Legenda změny č.2

| Stav | Návrh | |
|---|---|-----------------------------|
|  |  | Hranice řešeného území |
|  |  | Hranice katastrálních území |

Veřejně prospěšné stavby

| | |
|---|--|
|  | Technická infrastruktura |
|  | VT 05 Koridor el. energie - vedení 110kV – TR Vítkov – TR Jindřichov |



ZÁZNAM O ÚČINNOSTI
Změna č. 2 Územního plánu Dolní Rychnov
Správní orgán, který změnu ÚP vydal:
Zastupitelstvo obce Dolní Rychnov
Datum nabytí účinnosti:
Oprávněná úřední osoba pořizovatele:
Ing. Jana Doležalová, referent územního plánování
Městský úřad Sokolov, Rokycanova 1929, 356 01 Sokolov
Razítko: _____ **Podpis:** _____