

Změna č.2 Územního plánu Dolní Rychnov









Hlavní výkres M 1:5000

Pořizovatel: Městský úřad Sokolov













Zpracovatel: Ing. arch. Miroslav Míka

Datum: září 2019

Legenda změny č.2

Stav	Návrh	
		Hranice řešeného území
		Hranice katastrálních území
		Nová hranice zastavěného území
		Rušená hranice zastavěného území

Plochy s rozdílným způsobem využití

Stabilizované plochy	Plochy změn	Územní rezerva	
			Plochy bydlení - v rodinných domech - venkovské
			Plochy dopravní infrastruktury - silniční
			Plochy smíšené obytné - městské
			Plochy výroby a skladování - lehký průmysl - intenzivní

ZÁZNAM O ÚČINNOSTI

Změna č. 2 Územního plánu Dolní Rychnov

Správní orgán, který změnu ÚP vydal:

Zastupitelstvo obce Dolní Rychnov

Datum nabytí účinnosti:

Oprávněná úřední osoba pořizovatele:

Ing. Jana Doležalová, referent územního plánování

Městský úřad Sokolov, Rokycanova 1929, 356 01 Sokolov

Razítko:

Podpis:

