







Změna č.2 Územního plánu Dolní Rychnov

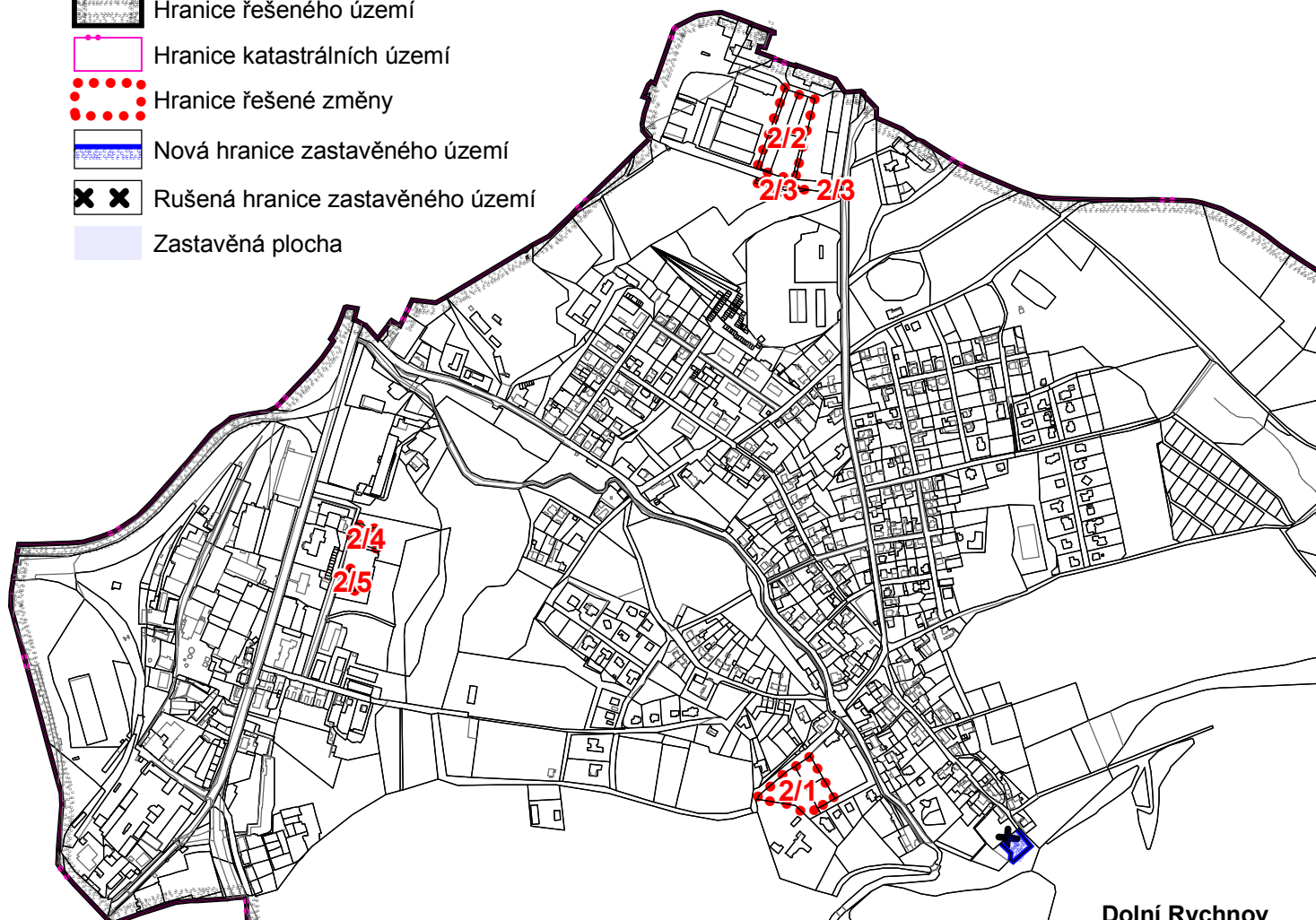
Výkres základního členění území M 1:10000

Pořizovatel: Městský úřad Sokolov
Zpracovatel: Ing. arch. Miroslav Míka
Datum: září 2019



Legenda změny č.2

-  Hranice řešeného území
-  Hranice katastrálních území
-  Hranice řešené změny
-  Nová hranice zastavěného území
-  Rušená hranice zastavěného území
-  Zastavěná plocha



ZÁZNAM O ÚČINNOSTI

Změna č. 2 Územního plánu Dolní Rychnov

Správní orgán, který změnu ÚP vydal:

Zastupitelstvo obce Dolní Rychnov

Datum nabytí účinnosti:

Oprávněná úřední osoba pořizovatele:

Ing. Jana Doležalová, referent územního plánování

Městský úřad Sokolov, Rokycanova 1929, 356 01 Sokolov

Razítko:

Podpis: