




ÚZEMNÍ PLÁN SOKOLOV


Úplné znění po vydání Změny č. 1 až 3 ÚP

LEGENDA :

Hranice


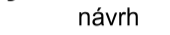






















-  hranice řešeného území
-  katastrální hranice
-  hranice zastavěného území ke dni 1. 5. 2020

Plochy s rozdílným způsobem využití


- | | | | |
|--|---|---|---|
|  |  |  | Bydlení vesnické (BV) |
|  |  |  | Rekreace rodinná (RR) |
|  |  |  | Občanské vybavení (OV) |
|  |  |  | Veřejná prostranství (VP) |
|  |  |  | Veřejná prostranství - zeleň (VZ) |
|  |  |  | Smišené obytné plochy (SO) |
|  |  |  | Dopravní infrastruktura - pozemní komunikace (DK) |
|  |  |  | Technická infrastruktura (TI) |
|  |  |  | Vodní a vodohospodářské plochy (VH) |
|  |  |  | Zemědělské plochy - trvalé travní porosty (ZT) |
|  |  |  | Lesní plochy (LE) |
|  |  |  | Přírodní plochy (PP) |
|  |  |  | Smišené plochy nezastavěného území (SN) |

Plochy dle významu:
I. Stabilizované plochy
II. Zastavitelné plochy
III. Plochy přestavby

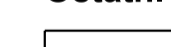
Limity využití území

- | | | |
|--|---|--|
|  |  | ochranné pásmo silnice |
|  |  | ochranné pásmo zařízení letiště - radar Křižanec |
|  |  | ochranné pásmo vedení VVN a VN, rozvodny a trafostanic |
|  |  | ochranné pásmo lesa |
|  |  | Natura 2000 |
|  |  | památné stromy |
|  |  | území s archeologickými nálezy |
|  |  | pásmo při správě toku |
|  |  | ochranné pásmo vodního zdroje I. stupně |
|  |  | ochranné pásmo vodního zdroje II. stupně |
|  |  | poddolovaná území |
|  |  | stará důlní díla |





Technická infrastruktura

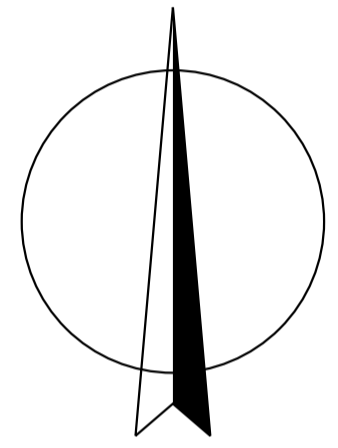
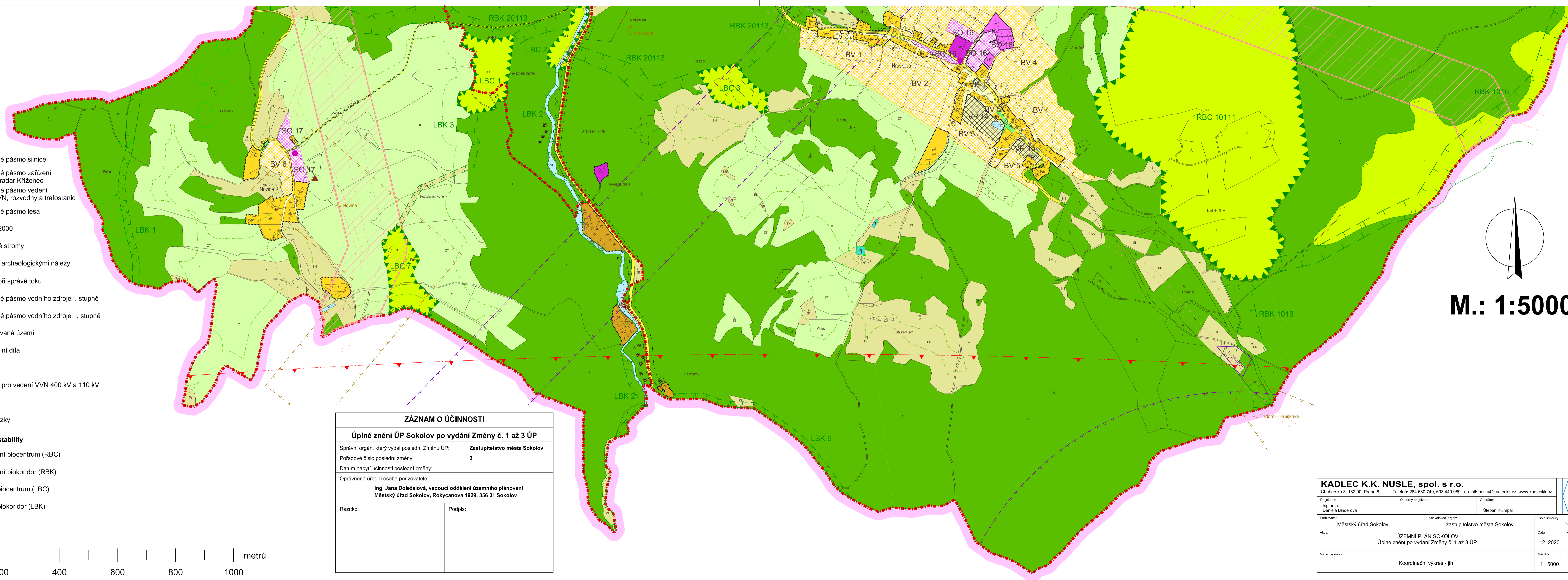
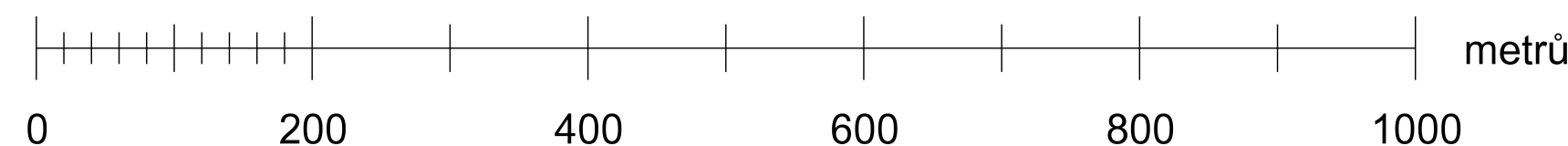
-  koridory pro vedení VVN 400 kV a 110 kV

Ostatní komunikace

-  cyklostezky

Územní systém ekologické stability

-  regionální biocentrum (RBC)
-  regionální biokoridor (RBK)
-  lokální biocentrum (LBC)
-  lokální biokoridor (LBK)



M.: 1:5000

ZÁZNAM O ÚČINNOSTI

Úplné znění ÚP Sokolov po vydání Změny č. 1 až 3 ÚP	
Správní orgán, který vydal poslední Změnu ÚP:	Zastupitelstvo města Sokolov
Pořadové číslo poslední změny:	3
Datum nabytí účinnosti poslední změny:	
Oprávněná úřední osoba pořizovatele:	Ing. Jana Doležalová, vedoucí oddělení územního plánování Městský úřad Sokolov, Rokycanova 1929, 356 01 Sokolov
Razítko:	Podpis:

KADLEC K.K. NUSLE, spol. s r.o.			
Chaberská 3, 182 00 Praha 8		Telefon: 284 680 740, 603 440 989 e-mail: posta@kadleck.cz www.kadleck.cz	
Projektant: Ing. arch. Daniela Břiderová	Oborný projektant:	Operátor: Štěpán Klumpar	
Pořizovatel: Městský úřad Sokolov	Schvalovací orgán: zastupitelstvo města Sokolov	Číslo směrnice:	505/20
Akce: ÚZEMNÍ PLÁN SOKOLOV Úplné znění po vydání Změny č. 1 až 3 ÚP		Datum: 12. 2020	Výkres č.: B1b
Název výkresu: Koordináční výkres - jih		Měřítko: 1 : 5000	Kopie č.:

B1b. Koordináční výkres - jih