

ÚZEMNÍ PLÁN HORNÍ SLAVKOV

Úplné znění po vydání Změny č. 2 ÚP

LEGENDA :

Hranice

		hranice řešeného území
		katastrální hranice
		hranice zastavěného území ke dni 1. 9. 2017
		zastavitelné plochy

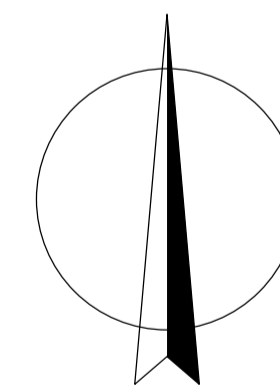
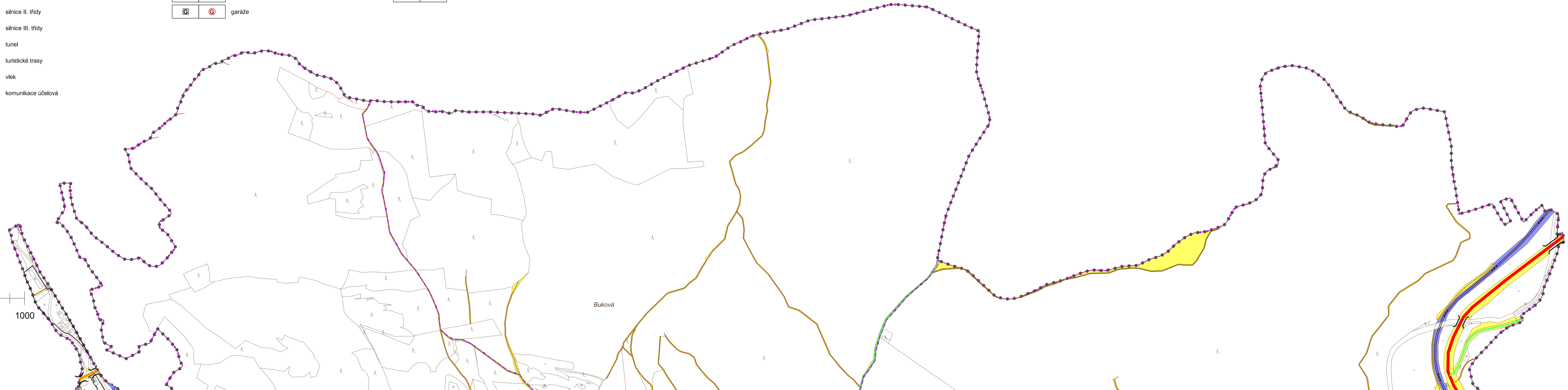
Dopravní infrastruktura

		plochy dopravní infrastruktury
		plochy dopravní infrastruktury železnic
		koridor dopravní infrastruktury
		cyklistické trasy

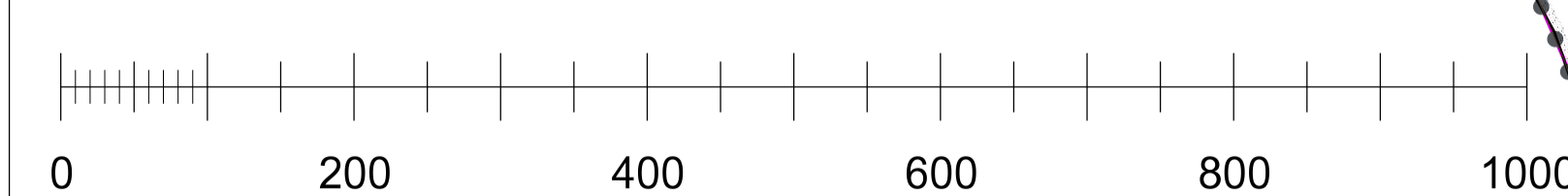
		most
		komunikace obslužná
		silnice I. třídy
		silnice II. třídy
		silnice III. třídy
		tunel
		turistické trasy
		vlek
		komunikace účelová

		železniční trať
		autobusová zastávka
		autobusové nádraží
		garáže

		plochy pro parkování a odstavení
		čerpací stanice pohonných hmot
		železniční zastávka



M.: 1:5000



A.3. Koncepce dopravní infrastruktury (sever)

ZÁZNAM O ÚČINNOSTI	
Úplné znění územního plánu Horní Slavkov po vydání Změny č. 2 ÚP	
Správní orgán, který Změnu ÚP vydal:	Zastupitelstvo města Horní Slavkov
Výčet všech zpracovaných změn:	č. 2 (neobsahuje Změnu č. 1 ÚP)
Datum nabytí účinnosti:	
Oprávněná úřední osoba pořizovatele:	
Městský úřad Sokolov, Rokycanova 1929, 356 01 Sokolov	
Razítko:	Podpis:

KADLEC K.K. NUSLE, spol. s r.o.			
Chaberská 3, 182 00 Praha 8 Tel., fax: 284 680 740, 284 680 750 e-mail: posta@kadleckk.cz www.kadleckk.cz			
Projektant:	Oborný projektant:	Operátor:	
Ing. arch. Daniela Biederová		Štěpán Klumpar	
Pořizovatel:	Schvalovací orgán:	Číslo směrnice:	
Městský úřad Sokolov	Zastupitelstvo města Horní Slavkov	454/16	
Áno:	ÚZEMNÍ PLÁN HORNÍ SLAVKOV Úplné znění po vydání Změny č. 2 ÚP	Datum:	Výkres č.:
		6. 2018	A.3.
Název výkresu:	Koncepce dopravní infrastruktury (sever)	Měřítko:	Kopie č.:
		1 : 5000	