

Přílohy

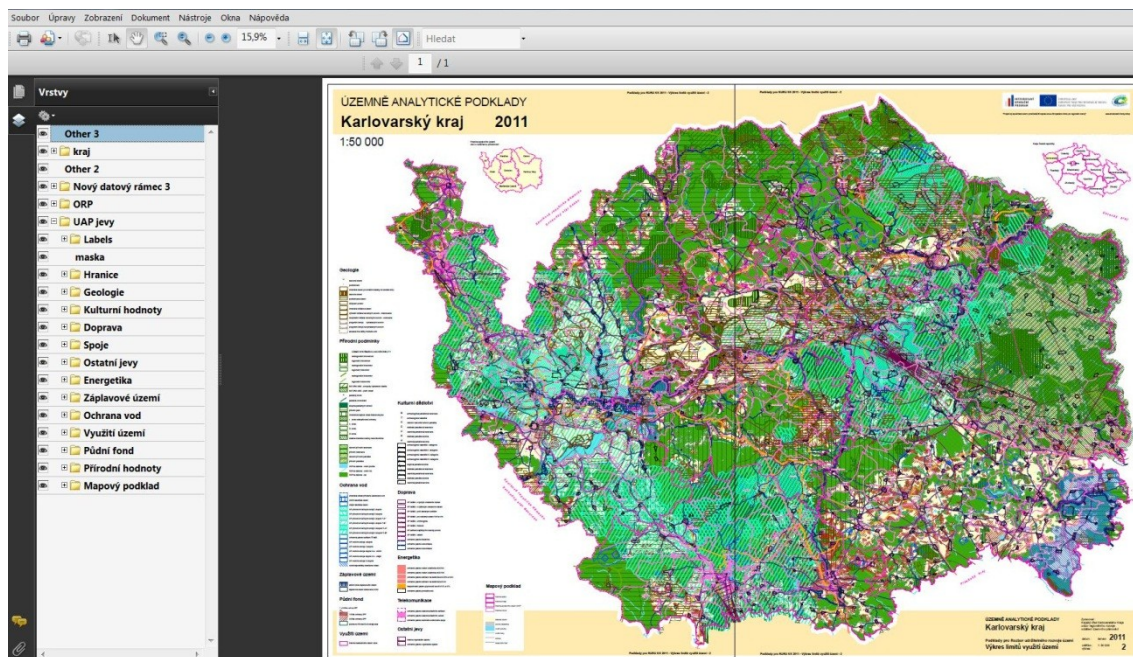
| | | |
|---------------|--|----|
| Příloha č. 1 | Jak používat strukturovaný výkres formátu PDF | 2 |
| Příloha č. 2 | Tabulka základních údajů o obcích ORP Sokolov | 3 |
| Příloha č. 3a | Nejvyšší ukončené vzdělání v SO ORP Karlovarského kraje | 4 |
| Příloha č. 3b | Nejvyšší ukončené vzdělání v obcích SO ORP Sokolov | 4 |
| Příloha č. 3c | Školská zařízení v obcích SO ORP Sokolov | 6 |
| Příloha č. 3d | Zdravotnická zařízení a zařízení sociální péče v obcích SO ORP Sokolov | 8 |
| Příloha č. 3e | Stáří domovního fondu v obcích SO ORP Sokolov | 10 |
| Příloha č. 4 | Světové dědictví, NKP, chráněná území | 12 |
| Příloha č. 5 | Seznam nemovitých památek na území ORP Sokolov | 12 |
| Příloha č. 6 | Knihovna záměrů | 22 |
| Příloha č. 7 | Knihovna problémů | 24 |
| Příloha č. 8 | Seznam záměrů obcí | 26 |
| Příloha č. 9 | Seznam konkrétních problémů řazený podle obcí | 31 |
| Příloha č. 10 | Přehled ÚPP a ÚPD ve správním obvodu ORP Sokolov | 46 |

Příloha č. 1 Jak používat strukturovaný výkres formátu PDF

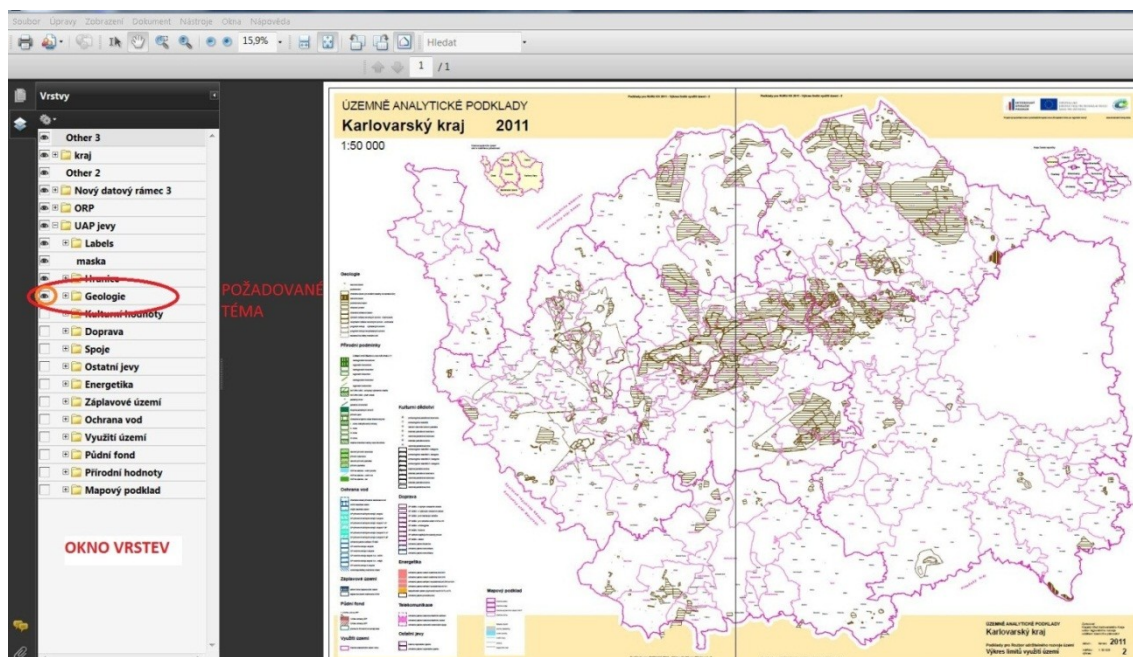
Pro účely zobrazení územně analytických podkladů v elektronické podobě je využito „vrstev“ souboru ve formátu PDF.

Takto vytvořená výkresová kompozice umožňuje v levém navigačním okně „Vrstvy“ pomocí tlačítka „oko“, zapínat nebo vypínat jednotlivé vrstvy nebo skupiny vrstev nebo jejich libovolné kombinace. Tímto způsobem je možné analyzovat souvislosti mezi jednotlivými jevy v území kraje. Pomocí standardních ikon prohlížeče PDF je možné výkres prohlížet v různých velikostech (dle procentního nastavení). Pro posun, zvětšování a ukazování se využije standardních ikon obsažených v prohlížeči PDF.

Ukázka kompletního výkresu LIMITY se všemi jevy



Ukázka výběru skupiny vrstev GEOLOGIE



Příloha č. 2 Tabulka základních údajů o obcích ORP Sokolov

| Tabulka základních údajů o obcích ORP Sokolov | | | | | | | | |
|---|--------------|----------------|------------------|---------------------------|------------------|-----------|----------------------|-----------------------|
| Obec | rozloha (ha) | počet obyvatel | hustota osídlení | počet katastrálních území | počet částí obce | počet ZSJ | první písemná zmínka | nadmořská výška sídla |
| Březová | 5 958 | 2 727 | 45,77 | 14 | 7 | 15 | 1353 | 487 m.n.m. |
| Bukovany | 310 | 1 521 | 490,65 | 1 | 1 | 1 | 1304 | 440 m.n.m. |
| Citice | 541 | 900 | 166,36 | 2 | 2 | 2 | 1370 | 420 m.n.m. |
| Chlum Sváté Maří | 404 | 297 | 73,51 | 1 | 1 | 1 | 1411 | 539 m.n.m. |
| Chodov | 1 881 | 314 | 16,69 | 2 | 2 | 11 | 1195 | 418 m.n.m. |
| Dasnice | 509 | 1 365 | 268,17 | 1 | 1 | 1 | 1370 | 442 m.n.m. |
| Dolní Nivy | 2 138 | 4 889 | 228,67 | 4 | 4 | 4 | 1353 | 552 m.n.m. |
| Dolní Rychnov | 3 687 | 5 520 | 149,72 | 1 | 1 | 1 | 1309 | 425 m.n.m. |
| Habartov | 470 | 304 | 64,68 | 3 | 5 | 6 | 1339 | 484 m.n.m. |
| Horní Slavkov | 1 426 | 13 816 | 968,86 | 6 | 1 | 15 | 1332 | 558 m.n.m. |
| Josefov | 833 | 358 | 42,98 | 2 | 4 | 5 | 1833 | 525 m.n.m. |
| Kaceřov | 572 | 456 | 79,72 | 2 | 2 | 2 | 1312 | 427 m.n.m. |
| Krajčková | 3 522 | 906 | 25,72 | 7 | 7 | 9 | 1350 | 582 m.n.m. |
| Královské Poříčí | 1 220 | 811 | 66,48 | 1 | 2 | 1 | 1483 | 396 m.n.m. |
| Krásno | 2 536 | 708 | 27,92 | 4 | 1 | 4 | 1330 | 688 m.n.m. |
| Kynšperk nad Ohří | 2 331 | 4 844 | 207,81 | 7 | 8 | 9 | 1188 | 431 m.n.m. |
| Libavské Údolí | 229 | 590 | 257,64 | 1 | 1 | 2 | 1829 | 442 m.n.m. |
| Loket | 2 673 | 3 082 | 115,30 | 4 | 4 | 4 | 1234 | 427 m.n.m. |
| Lomnice | 1 385 | 1 287 | 92,92 | 2 | 2 | 2 | 1339 | 443 m.n.m. |
| Nová Ves | 2 695 | 209 | 7,76 | 2 | 2 | 2 | 1364 | 742 m.n.m. |
| Nové Sedlo | 1 698 | 2 565 | 151,06 | 3 | 3 | 6 | 1397 | 427 m.n.m. |
| Rovná | 4 411 | 353 | 8,00 | 6 | 2 | 7 | 1969 | 700 m.n.m. |
| Sokolov | 2 291 | 23 678 | 1033,52 | 4 | 4 | 18 | 1279 | 401 m.n.m. |
| Staré Sedlo | 649 | 838 | 129,12 | 1 | 1 | 1 | 1249 | 418 m.n.m. |
| Svatava | 1 159 | 1 649 | 142,28 | 2 | 1 | 3 | 1454 | 407 m.n.m. |
| Šabina | 507 | 298 | 58,78 | 1 | 1 | 1 | 1309 | 408 m.n.m. |
| Tatrovce | 1 013 | 183 | 18,07 | 3 | 1 | 3 | 1356 | 564 m.n.m. |
| Těšovice | 119 | 216 | 181,51 | 1 | 1 | 1 | 1394 | 402 m.n.m. |
| Vintřov | 1 436 | 1 135 | 79,04 | 1 | 1 | 1 | 1525 | 448 m.n.m. |
| Vřesová | 313 | 386 | 123,32 | 1 | 1 | 1 | 1492 | 473 m.n.m. |

Příloha č. 3a Nejvyšší ukončené vzdělání v SO ORP Karlovarského kraje

| ORP | Nejvyšší ukončené vzdělání | | | | | | | | | | | | | | |
|-------------------------|----------------------------|---------------|----------------|---------------------------------|---------------|---------------|---|---------------|--------------|---------------|---------------|--------------|--------------|--------------|------------|
| | Základní vč. Neukončeného | | | Vyučení a stř. odborné bez mat. | | | Úplné střední (s maturitou) a vyšší odborné | | | Vysokoškolské | | | Bez vzdělání | | |
| | 2001 | 2011 | Rozdíl | 2001 | 2011 | Rozdíl | 2001 | 2011 | Rozdíl | 2001 | 2011 | Rozdíl | 2001 | 2011 | Rozdíl |
| Aš | 4 314 | 3 703 | -611 | 5 528 | 5 222 | -306 | 3 256 | 3 621 | 365 | 514 | 664 | 150 | 176 | 234 | 58 |
| Cheb | 11 474 | 9 747 | -1 727 | 15 439 | 14 182 | -1 257 | 11 126 | 12 261 | 1 135 | 2 276 | 3 041 | 765 | 334 | 397 | 63 |
| Karlovy Vary | 19 551 | 14 710 | -4 841 | 28 441 | 24 918 | -3 523 | 21 842 | 23 324 | 1 482 | 5 496 | 7 425 | 1 929 | 436 | 493 | 57 |
| Kraslice | 3 586 | 3 041 | -545 | 4 887 | 4 407 | -480 | 2 495 | 2 870 | 375 | 368 | 504 | 136 | 95 | 128 | 33 |
| Mariánské Lázně | 5 241 | 4 182 | -1 059 | 7 878 | 6 956 | -922 | 6 038 | 6 533 | 495 | 1 521 | 1 953 | 432 | 151 | 179 | 28 |
| Ostrov | 6 538 | 5 498 | -1 040 | 9 311 | 8 439 | -872 | 6 002 | 6 787 | 785 | 1 193 | 1 682 | 489 | 354 | 351 | -3 |
| Sokolov | 19 932 | 16 221 | -3 711 | 25 839 | 23 938 | -1 901 | 14 598 | 17 160 | 2 562 | 2 704 | 3 824 | 1 120 | 596 | 578 | -18 |
| Karlovarský kraj | 70 636 | 57 102 | -13 534 | 97 323 | 88 062 | -9 261 | 65 357 | 72 556 | 7 199 | 14 072 | 19 093 | 5 021 | 2 142 | 2 360 | 218 |

Zdroj: ČSÚ; SLDB 2001, SLDB 2011

Příloha č. 3b Nejvyšší ukončené vzdělání v obcích SO ORP Sokolov

| Obec | Nejvyšší ukončené vzdělání | | | | | | | | | | | | | | |
|---------------|----------------------------|-------|--------|---------------------------------|-------|--------|---|-------|--------|---------------|------|--------|--------------|------|--------|
| | Základní vč. Neukončeného | | | Vyučení a stř. odborné bez mat. | | | Úplné střední (s maturitou) a vyšší odborné | | | Vysokoškolské | | | Bez vzdělání | | |
| | 2001 | 2011 | Rozdíl | 2001 | 2011 | Rozdíl | 2001 | 2011 | Rozdíl | 2001 | 2011 | Rozdíl | 2001 | 2011 | Rozdíl |
| Březová | 747 | 566 | -181 | 968 | 853 | -115 | 477 | 610 | 133 | 114 | 172 | 58 | 21 | 17 | -4 |
| Bukovany | 495 | 434 | -61 | 700 | 573 | -127 | 202 | 214 | 12 | 34 | 34 | 0 | 8 | 15 | 7 |
| Citice | 215 | 182 | -33 | 314 | 298 | -16 | 122 | 166 | 44 | 12 | 35 | 23 | 6 | 7 | 1 |
| Dasnice | 122 | 109 | -13 | 111 | 115 | 4 | 30 | 31 | 1 | 3 | 13 | 10 | 9 | 5 | -4 |
| Dolní Nivy | 72 | 53 | -19 | 101 | 114 | 13 | 41 | 54 | 13 | 5 | 10 | 5 | 2 | 3 | 1 |
| Dolní Rychnov | 399 | 308 | -91 | 336 | 326 | -10 | 184 | 301 | 117 | 35 | 101 | 66 | 13 | 21 | 8 |
| Habartov | 1638 | 1 342 | -296 | 1787 | 1 672 | -115 | 710 | 881 | 171 | 81 | 154 | 73 | 56 | 55 | -1 |
| Horní Slavkov | 1283 | 1 039 | -244 | 1994 | 1 846 | -148 | 1 281 | 1 359 | 78 | 174 | 267 | 93 | 36 | 31 | -5 |

| Obec | Nejvyšší ukončené vzdělání | | | | | | | | | | | | | | |
|--------------------|----------------------------|---------------|---------------|---------------------------------|---------------|---------------|---|---------------|--------------|---------------|--------------|--------------|--------------|------------|------------|
| | Základní vč. Neukončeného | | | Vyučení a stř. odborné bez mat. | | | Úplné střední (s maturitou) a vyšší odborné | | | Vysokoškolské | | | Bez vzdělání | | |
| | 2001 | 2011 | Rozdíl | 2001 | 2011 | Rozdíl | 2001 | 2011 | Rozdíl | 2001 | 2011 | Rozdíl | 2001 | 2011 | Rozdíl |
| Chlum Svaté Maří | 93 | 65 | -28 | 108 | 109 | 1 | 38 | 49 | 11 | 4 | 11 | 7 | 4 | 2 | -2 |
| Chodov | 3780 | 3 044 | -736 | 4898 | 4 568 | -330 | 2 701 | 3 067 | 366 | 388 | 512 | 124 | 66 | 96 | 30 |
| Josefov | 94 | 77 | -17 | 95 | 102 | 7 | 52 | 79 | 27 | 10 | 16 | 6 | 0 | 1 | 1 |
| Kaceřov | 125 | 101 | -24 | 160 | 171 | 11 | 59 | 70 | 11 | 9 | 12 | 3 | 3 | 1 | -2 |
| Krajková | 243 | 189 | -54 | 267 | 280 | 13 | 127 | 202 | 75 | 15 | 29 | 14 | 7 | 9 | 2 |
| Královské Poříčí | 225 | 208 | -17 | 240 | 237 | -3 | 84 | 141 | 57 | 12 | 29 | 17 | 11 | 16 | 5 |
| Krásno | 158 | 125 | -33 | 231 | 239 | 8 | 108 | 167 | 59 | 15 | 37 | 22 | 5 | 5 | 0 |
| Kynšperk nad Ohří | 1135 | 1 053 | -82 | 1800 | 1 704 | -96 | 919 | 1 109 | 190 | 178 | 227 | 49 | 39 | 32 | -7 |
| Libavské Údolí | 154 | 144 | -10 | 230 | 236 | 6 | 69 | 85 | 16 | 9 | 11 | 2 | 3 | 4 | 1 |
| Loket | 684 | 531 | -153 | 904 | 862 | -42 | 675 | 780 | 105 | 160 | 237 | 77 | 15 | 19 | 4 |
| Lomnice | 315 | 272 | -43 | 383 | 386 | 3 | 156 | 244 | 88 | 25 | 45 | 20 | 3 | 4 | 1 |
| Nová Ves | 92 | 80 | -12 | 59 | 60 | 1 | 19 | 22 | 3 | 2 | 3 | 1 | 2 | 5 | 3 |
| Nové Sedlo | 895 | 762 | -133 | 783 | 756 | -27 | 321 | 429 | 108 | 41 | 70 | 29 | 45 | 39 | -6 |
| Rovná | 160 | 125 | -35 | 181 | 119 | -62 | 70 | 53 | -17 | 9 | 8 | -1 | 6 | 7 | 1 |
| Sokolov | 5579 | 4 342 | -1 237 | 7734 | 6 868 | -866 | 5 600 | 6 200 | 600 | 1271 | 1 595 | 324 | 185 | 134 | -51 |
| Staré Sedlo | 202 | 160 | -42 | 259 | 273 | 14 | 107 | 187 | 80 | 18 | 49 | 31 | 7 | 3 | -4 |
| Svatava | 446 | 336 | -110 | 541 | 520 | -21 | 227 | 322 | 95 | 55 | 95 | 40 | 17 | 17 | 0 |
| Šabina | 52 | 45 | -7 | 114 | 107 | -7 | 61 | 83 | 22 | 7 | 17 | 10 | 1 | 1 | 0 |
| Tatrovce | 36 | 33 | -3 | 50 | 58 | 8 | 18 | 32 | 14 | 8 | 11 | 3 | 0 | 1 | 1 |
| Těšovice | 22 | 26 | 4 | 57 | 57 | 0 | 31 | 48 | 17 | 6 | 12 | 6 | 0 | 0 | 0 |
| Vintířov | 358 | 312 | -46 | 337 | 336 | -1 | 98 | 160 | 62 | 4 | 12 | 8 | 13 | 12 | -1 |
| Vřesová | 113 | 158 | 45 | 97 | 93 | -4 | 11 | 15 | 4 | 0 | 0 | 0 | 13 | 16 | 3 |
| ORP Sokolov | 19 932 | 16 221 | -3 711 | 25 839 | 23 938 | -1 901 | 14 598 | 17 160 | 2 562 | 2 704 | 3 824 | 1 120 | 596 | 578 | -18 |

Zdroj: ČSÚ; SLDB 2001, SLDB 2011

Příloha č. 3c Školská zařízení v obcích SO ORP Sokolov

| Obec | Mateřská škola | Základní škola | Střední školy vč. učňovské školy |
|-----------------------------|---|--|--|
| Březová | Mateřská škola Březová, Komenského | Základní škola Březová, Komenského | |
| | Mateřská škola Březová, Smetanova | | |
| Bukovany | Mateřská škola Bukovany | Základní škola Bukovany | |
| Citice | Mateřská škola Citice | | |
| Dasnice | NE | NE | |
| Dolní Nivy | NE | NE | |
| Dolní Rychnov | Mateřská škola Dolní Rychnov, Šafaříkova | NE | |
| Habartov | Mateřská škola Duhová Habartov, Karla Čapka | Základní škola Habartov, Karla Čapka | |
| | Mateřská škola Habartov, Okružní | Základní škola praktická, speciální a Základní umělecká škola, Komenského | |
| Horní Slavkov | Mateřská škola Horní Slavkov, Dlouhá | Základní škola Horní Slavkov, Nádražní | Odborné učiliště Horní Slavkov, Kounice |
| | Mateřská škola Horní Slavkov, Sportovní | Základní škola Horní Slavkov, Školní | |
| | | Základní škola praktická a speciální Horní Slavkov, Poštovní | |
| | | Základní umělecká škola Horní Slavkov, Školní náměstí | |
| Chlum Svaté Maří | NE | NE | |
| Chodov | Mateřská škola Chodov, Nerudova | Základní škola Chodov, Školní | Gymnázium a odchodní akademie Chodov, Smetanova |
| | | Základní škola Chodov, Husova | |
| | | Základní škola Chodov, Komenského | |
| | | Základní umělecká škola Chodov, náměstí ČSM | |
| | | Základní škola Chodov, Nejdecká | |
| Josefov | NE | NE | |
| Kaceřov | NE | NE | |
| Krajková | Základní škola a mateřská škola Krajková, Komenského | | |
| Královské Poříčí | Mateřská škola Královské Poříčí, | Základní škola Královské Poříčí, | |

| Obec | Mateřská škola | Základní škola | Střední školy vč. učňovské školy |
|--------------------------|--|---|--|
| | Lázeňská | Dlouhá | |
| Krásno | Mateřská škola Krásno, Kladenská | | |
| Kynšperk nad Ohří | Mateřská škola Kynšperk nad Ohří, U Pivovaru | Základní škola Kynšperk nad Ohří, J. A. Komenského | |
| | Mateřská škola Kynšperk nad Ohří, Školní | Základní umělecká škola Kynšperk nad Ohří, Sokolovská | |
| Libavské Údolí | Základní škola a mateřská škola Libavské Údolí | | |
| Loket | Mateřská škola Loket, Sportovní | Základní škola Loket, T. G. Masaryka | Střední průmyslová škola Loket, T. G. Masaryka |
| Lomnice | Mateřská škola Lomnice, Kraslická | Základní škola Lomnice, Školní | |
| Nová Ves | NE | NE | |
| Nové Sedlo | Mateřská škola Nové Sedlo, Sklářská | Základní škola Nové Sedlo, Masarykova | |
| Rovná | Základní škola a mateřská škola Rovná | | |
| Sokolov | Mateřská škola Sokolov, Vrchlického | Základní škola Sokolov, Rokycanova | Gymnázium Sokolov a Krajské vzdělávací centrum, Husitská |
| | Mateřská škola Sokolov, K. H. Borovského | Základní škola Sokolov, Švabinského | Soukromá obchodní akademie Sokolov, Hornická |
| | Mateřská škola Sokolov, Marie Majerové | Základní škola Sokolov, Pionýrů | Střední škola živnostenská, Žákovská |
| | Mateřská škola Sokolov, Alšova | Základní umělecká škola Sokolov, Staré náměstí | Integrovaná střední škola technická a ekonomická Sokolov, Jednoty |
| | Mateřská škola Sokolov, Pionýrů | Základní škola Sokolov, Běžecká | Gymnázium, základní škola, mateřská škola Mánesova s.r.o. |
| | Mateřská škola Sokolov, Kosmonautů | Základní škola Sokolov, Křížkova | |
| | Mateřská škola Sokolov, Vítězná | | |
| Staré Sedlo | Mateřská škola Staré Sedlo, Zámecká | | |
| Svatava | Základní škola a mateřská škola, Svavava, Mládežnická | | |
| Šabina | Mateřská škola Šabina | NE | |
| Tatrovice | NE | NE | |
| Těšovice | NE | NE | |

| Obec | Mateřská škola | Základní škola | Střední školy vč. učňovské školy |
|----------|--------------------------------------|------------------------------------|----------------------------------|
| Vintířov | Mateřská škola Vintířov, Lázeňská | Základní škola Vintířov, Dlouhá | |
| Vřesová | NE | NE | |

Zdroj: MŠMT, Rejstřík škol a školských zařízení

Příloha č. 3d Zdravotnická zařízení a zařízení sociální péče v obcích SO ORP Sokolov

| Obec | Lékařské a zdravotnické služby | Sociální služby a péče |
|---|--|--------------------------------|
| Březová | Samostatná ordinace praktického lékaře pro dospělé | Dům s pečovatelskou službou |
| | Detasované pracoviště samostatné ordinace praktického lékaře pro dospělé | |
| | Samostatná ordinace praktického lékaře pro děti a dorost | |
| | Samostatná ordinace praktického lékaře - stomatologa | |
| | Samostatná ordinace praktického lékaře - gynekologa | |
| | Ostatní samostatná zařízení | |
| Bukovany | Zařízení lékárenské péče | Ne |
| | Detasované pracoviště samostatné ordinace praktického lékaře pro dospělé | |
| Citice | Samostatná ordinace praktického lékaře pro děti a dorost | Ne |
| | 2 samostatné ordinace praktického lékaře pro dospělé | |
| Dasnice | Detasované pracoviště samostatné ordinace praktického lékaře pro dospělé | Ne |
| | Ne | |
| Dolní Nivy | Ne | Ne |
| Dolní Rychnov | Léčebna pro dlouhodobě nemocné | Domov pro seniory |
| Habartov | Léčebna pro dlouhodobě nemocné | 2 domy s pečovatelskou službou |
| | Samostatná ordinace praktického lékaře pro dospělé | |
| | 2 detašovaná pracoviště samostatné ordinace praktického lékaře pro dospělé | |
| | Samostatná ordinace praktického lékaře pro děti a dorost | |
| | Samostatná ordinace praktického lékaře - stomatologa | |
| | Zařízení lékárenské péče | |
| Horní Slavkov | Detasované pracoviště ostatního samostatného zařízení | 2 domy s pečovatelskou službou |
| | Ambulantní zařízení | |
| | Ostatní lůžková zařízení | |
| | 2 samostatné ordinace praktického lékaře pro dospělé | |
| | 2 samostatné ordinace praktického lékaře pro děti a dorost | |
| | 2 samostatné ordinace praktického lékaře - stomatologa | |
| | Samostatná ordinace praktického lékaře - gynekologa | |
| | Samostatná ordinace lékaře specialisty | |
| | Detasované pracoviště samostatné ordinace lékaře specialisty | |
| | 2 ostatní samostatná zařízení | |
| | Zařízení lékárenské péče | |
| Detasované pracoviště střediska záchranné služby a rychlé zdravotnické pomoci | | |
| Chlum Sváté Maří | Ne | Ne |
| Chodov | 3 samostatné ordinace praktického lékaře pro dospělé | Denní stacionář |

| Obec | Lékařské a zdravotnické služby | Sociální služby a péče |
|--------------------------|--|--|
| | 2 detašovaná pracoviště samostatné ordinace praktického lékaře pro dospělé | |
| | 2 samostatné ordinace praktického lékaře pro děti a dorost | |
| | Detašované pracoviště samostatné ordinace praktického lékaře pro děti a dorost | |
| | 5 samostatné ordinace praktického lékaře - stomatologa | Nizkoprahové zařízení pro mládež |
| | Samostatná ordinace praktického lékaře - gynekologa | |
| | Detašované pracoviště samostatné ordinace praktického lékaře - gynekologa | |
| | 7 samostatných ordinací lékaře specialisty | 2 sociální poradny |
| | Detašované pracoviště samostatné ordinace lékaře specialisty | |
| | 3 ostatní samostatná zařízení | |
| | 4 zařízení lékárenské péče | |
| | Detašované pracoviště zařízení lékárenské péče | |
| Josefov | Ne | Ne |
| Kaceřov | Ne | Ne |
| Krajková | Detašované pracoviště samostatné ordinace praktického lékaře pro děti a dorost | Ne |
| Královské Poříčí | Samostatná ordinace praktického lékaře pro dospělé | Domov pro seniory |
| | Detašované pracoviště samostatné ordinace praktického lékaře pro dospělé | |
| Krásno | Ne | Ne |
| Kynšperk nad Ohří | Ambulantní zařízení | Domov pro seniory |
| | Ostatní lůžková zařízení | |
| | 2 samostatné ordinace praktického lékaře pro dospělé | |
| | 2 samostatné ordinace praktického lékaře pro děti a dorost | Domov pro osoby se zdravotním postižením |
| | 2 samostatné ordinace praktického lékaře - stomatologa | 3 domy s pečovatelskou službou |
| | Samostatná ordinace lékaře specialisty | |
| | Ostatní samostatná zařízení | |
| Zařízení lékárenské péče | | |
| Libavské Údolí | Detašované pracoviště samostatné ordinace praktického lékaře pro dospělé | Ne |
| Loket | Samostatná ordinace praktického lékaře pro dospělé | Dům s pečovatelskou službou |
| | Samostatná ordinace praktického lékaře pro děti a dorost | |
| | 3 samostatné ordinace praktického lékaře - stomatologa | |
| | Samostatná ordinace praktického lékaře - gynekologa | |
| | Zařízení lékárenské péče | |
| Lomnice | Detašované pracoviště samostatné ordinace praktického lékaře pro dospělé | Ne |
| Nová Ves | Ne | Ne |
| Nové Sedlo | Samostatná ordinace praktického lékaře pro dospělé | Dům s pečovatelskou službou |
| | Detašované pracoviště samostatné ordinace praktického lékaře pro děti a dorost | |
| | Samostatná ordinace praktického lékaře - stomatologa | |
| | Detašované pracoviště samostatné ordinace praktického lékaře - gynekologa | |
| | 2 ostatní samostatná zařízení | |
| Rovná | Detašované pracoviště samostatné ordinace praktického lékaře pro děti a dorost | Ne |

| Obec | Lékařské a zdravotnické služby | Sociální služby a péče |
|---|--|--|
| Sokolov | Sdružené ambulantní zařízení | Domov pro osoby se zdravotním postižením |
| | 4 detašovaná pracoviště sdruženého ambulantního zařízení | |
| | Nemocnice | |
| | 12 samostatných ordinací praktického lékaře pro dospělé | Azylový dům |
| | Detašované pracoviště samostatné ordinace praktického lékaře pro dospělé | |
| | 5 samostatných ordinací praktického lékaře pro děti a dorost | |
| | Detašované pracoviště samostatné ordinace praktického lékaře pro děti a dorost | 2 chráněná bydlení |
| | 14 samostatných ordinací praktického lékaře - stomatologa | |
| | 6 samostatných ordinací praktického lékaře - gynekologa | |
| | Detašované pracoviště samostatné ordinace praktického lékaře - gynekologa | 4 sociální poradny |
| | 30 samostatná ordinace lékaře specialisty | |
| | 4 detašovaná pracoviště samostatné ordinace lékaře specialisty | |
| | 12 ostatních samostatných zařízení | 2 domy s pečovatelskou službou |
| | 5 detašovaných pracovišť ostatního samostatného zařízení | |
| | 10 zařízení lékárenské péče | |
| | Detašované pracoviště zařízení lékárenské péče | |
| Detašované pracoviště střediska záchranné služby a rychlé zdravotnické pomoci | | |
| Transfúzní stanice | | |
| Staré Sedlo | Ne | Ne |
| Svatava | Léčebna pro dlouhodobě nemocné | Ne |
| Šabina | Ne | Ne |
| Tatrovice | Ne | Ne |
| Těšovice | Ne | Ne |
| Vintířov | Samostatná ordinace praktického lékaře pro dospělé | Ne |
| | Samostatná ordinace praktického lékaře - stomatologa | |
| | Ostatní samostatná zařízení | |
| Vřesová | 2 samostatné ordinace praktického lékaře pro dospělé | Ne |

Příloha č. 3e Stáří domovního fondu v obcích SO ORP Sokolov

| Obec | Domy postavené | | | | | |
|------------------|----------------|-----------|-----------|-----------|-----------|-----------|
| | do 1919 | 1920-1970 | 1971-1980 | 1981-1990 | 1991-2000 | 2001-2011 |
| Březová | 4,3% | 63,0% | 15,1% | 5,7% | 3,7% | 5,9% |
| Bukovany | 7,1% | 59,5% | 3,2% | 10,3% | 9,5% | 9,5% |
| Citice | 17,0% | 53,1% | 2,1% | 9,3% | 5,2% | 10,8% |
| Dasnice | 8,5% | 72,0% | 0,0% | 6,1% | 11,0% | 2,4% |
| Dolní Nivy | 29,3% | 40,2% | 2,4% | 4,9% | 8,5% | 11,0% |
| Dolní Rychnov | 9,3% | 50,2% | 1,3% | 3,8% | 14,4% | 19,8% |
| Habartov | 8,8% | 57,7% | 3,3% | 6,2% | 10,0% | 9,5% |
| Horní Slavkov | 13,0% | 29,7% | 17,3% | 11,7% | 11,5% | 9,7% |
| Chlum Sváté Maří | 26,5% | 30,4% | 4,9% | 5,9% | 17,6% | 9,8% |
| Chodov | 8,4% | 42,4% | 9,0% | 14,5% | 9,2% | 12,2% |
| Josefov | 19,8% | 40,5% | 6,3% | 7,2% | 10,8% | 12,6% |

Přílohy

Územně analytické podklady obce - ORP Sokolov - 2016

UAPo

| | | | | | | |
|-----------------------|--------------|--------------|-------------|-------------|--------------|--------------|
| Kaceřov | 16,7% | 39,4% | 9,8% | 10,6% | 12,9% | 7,6% |
| Krajková | 14,6% | 41,0% | 8,8% | 9,2% | 13,0% | 7,9% |
| Královské Poříčí | 25,0% | 41,0% | 1,4% | 5,6% | 2,1% | 22,9% |
| Krásno | 27,9% | 24,2% | 2,1% | 13,2% | 16,3% | 14,2% |
| Kynšperk nad Ohří | 16,9% | 48,4% | 4,9% | 8,3% | 11,5% | 8,3% |
| Libavské Údolí | 22,4% | 37,3% | 16,4% | 6,0% | 6,0% | 10,4% |
| Loket | 26,8% | 22,8% | 7,0% | 14,0% | 14,7% | 11,0% |
| Lomnice | 12,9% | 49,1% | 2,5% | 6,8% | 17,6% | 10,0% |
| Nová Ves | 13,9% | 41,7% | 2,8% | 30,6% | 2,8% | 5,6% |
| Nové Sedlo | 20,0% | 36,1% | 6,8% | 8,7% | 12,5% | 12,7% |
| Rovná | 0,0% | 88,9% | 5,6% | 0,0% | 2,8% | 0,0% |
| Sokolov | 5,5% | 55,3% | 11,2% | 7,3% | 7,3% | 8,7% |
| Staré Sedlo | 21,8% | 23,9% | 7,8% | 7,4% | 18,5% | 19,3% |
| Svatava | 24,4% | 42,2% | 3,3% | 2,2% | 12,9% | 13,4% |
| Šabina | 18,9% | 27,4% | 10,5% | 8,4% | 17,9% | 14,7% |
| Tatrovice | 27,7% | 29,8% | 4,3% | 8,5% | 12,8% | 10,6% |
| Těšovice | 12,3% | 45,6% | 5,3% | 5,3% | 14,0% | 12,3% |
| Vintířov | 13,1% | 36,6% | 6,2% | 6,9% | 17,9% | 16,6% |
| Vřesová | 0,0% | 100,0% | 0,0% | 0,0% | 0,0% | 0,0% |
| SO ORP Sokolov | 15,8% | 45,6% | 6,1% | 8,2% | 10,8% | 10,7% |

Zdroj: ČSÚ, SLDB 2011

Příloha č. 4 Světové dědictví, NKP, chráněná území

| Světové dědictví, národní kulturní památky, chráněná území | | | | | | |
|--|-----|-----------------------------|---------|---|---------|-----------|
| Č.rejst. | Kód | Typ chráněného území | Okres | Název | Od roku | Id |
| 383 | NP | Národní kulturní památky | Sokolov | Dlouhá stoka s rybníky Kladským a Novým | 2014 | 140076533 |
| 316 | NP | Národní kulturní památky | Sokolov | Středověký důl Jeroným v Čisté (Rovná) | 2008 | 671961509 |
| 1037 | RM | Městské památkové rezervace | Sokolov | Loket | 1979 | 84246 |
| 2153 | ZM | Městské památkové zóny | Sokolov | Horní Slavkov | 1992 | 84485 |
| 2306 | ZV | Vesnické památkové zóny | Sokolov | Dolní Rychnov | 1995 | 84826 |
| 2307 | ZV | Vesnické památkové zóny | Sokolov | Královské Poříčí | 1995 | 84827 |
| NP = národní kulturní památka RM = městská památková rezervace ZM = městská památková zóna ZV = vesnická památková zóna | | | | | | |

Zdroj: ÚAP ORP Sokolov, data aktuální k 31.12.2016

Příloha č. 5 Seznam nemovitých památek na území ORP Sokolov

| Seznam nemovitých památek na území ORP Sokolov | | | | | | | |
|--|----|---------------|-----------|-------|--|-------------------------------------|--------|
| Číslo rejstříku | uz | Sídelní útvar | Část obce | čp. | Památka | Ulice,nám./umístění | č. or. |
| 11318 / 4-5077 | P | Arnoltov | Arnoltov | čp.52 | zájezdní hostinec Spiegel | při silnici na rozcestí k Arnoltovu | |
| 15037 / 4-570 | S | Boučí | Boučí | | tvrz - tvrziště, archeologické stopy | při domě čp. 57 | |
| 31672 / 4-562 | S | Březová | Březová | čp.10 | venkovská usedlost | | |
| 17106 / 4-564 | S | Citice | Citice | | pomník hornické stávky | při hlavní silnici | |
| 44326 / 4-4515 | P | Čistá | Podstrání | | rudný důl cínový, Jeroným | | |
| 50716 / 4-5222 | P | Čistá | Svatava | | uhelný důl hlubinný, z toho jen: dědičná a těžní štola Hernych - ústí s portálem a štoly o délce 225 m | SZ od Svatavy | |

Přílohy

Územně analytické podklady obce - ORP Sokolov - 2016

UAPo

| | | | | | | | |
|----------------|---|------------------|------------------|--------|---|-------------------------------|--|
| 10510 / 4-4999 | P | Dasnice | Dasnice | | smírčí kříž | u zahrady čp. 69 | |
| 14526 / 4-567 | S | Dasnice | Dasnice | čp.91 | zámek Starý | Chlumek | |
| 15283 / 4-566 | S | Dasnice | Dasnice | čp.97 | sýpka - bývalá tvrz | Chlumek | |
| 34672 / 4-645 | S | Dolní Hluboká | Krásno | 519 | kaple | náves | |
| 101504 | P | Dolní Pochlovice | Dolní Pochlovice | čp.1 | zemědělský dvůr - Nový dvůr | | |
| 102465 | P | Habartov | Habartov | | hrob - náhrobky Johanna a Gustava Hochbergerových | městský hřbitov | |
| 24798 / 4-4093 | S | Habartov | Habartov | | pomník zastřelených četníků | v zahradě školy, odstraněn | |
| 31525 / 4-574 | S | Horní Slavkov | Horní Slavkov | | kostel sv. Anny | Nové Město | |
| 33431 / 4-571 | S | Horní Slavkov | Horní Slavkov | | kostel sv. Jiří | Kostelní | |
| 100279 | P | Horní Slavkov | Horní Slavkov | | kaple Božího Těla | | |
| 100326 | P | Horní Slavkov | Horní Slavkov | | kaple sv. Jana Nepomuckého | náves | |
| 26765 / 4-594 | S | Horní Slavkov | Horní Slavkov | | památník na popraviště | Šibeniční vrch | |
| 45817 / 4-575 | S | Horní Slavkov | Horní Slavkov | | socha sv. Floriána | nám. Republiky | |
| 15530 / 4-576 | S | Horní Slavkov | Horní Slavkov | | socha sv. Jana Nepomuckého s mostkem | přes potok pod nám. Republiky | |
| 21944 / 4-573 | S | Horní Slavkov | Horní Slavkov | | sloup se sousoším Nejsvětější Trojice | Kostelní | |
| 30033 / 4-572 | S | Horní Slavkov | Horní Slavkov | | jiné drobné dílo - sloupková kamenná zádušní svítlna | Kostelní | |
| 32210 / 4-578 | S | Horní Slavkov | Horní Slavkov | čp.4 | měšťanský dům | nám. Republiky | |
| 21861 / 4-579 | S | Horní Slavkov | Horní Slavkov | čp.5 | měšťanský dům | nám. Republiky | |
| 29053 / 4-580 | S | Horní Slavkov | Horní Slavkov | čp.6 | měšťanský dům | nám. Republiky | |
| 13914 / 4-581 | S | Horní Slavkov | Horní Slavkov | čp.7 | měšťanský dům | nám. Republiky | |
| 30612 / 4-719 | S | Horní Slavkov | Horní Slavkov | čp.66 | měšťanský dům | U Kovárny | |
| 15095 / 4-4206 | S | Horní Slavkov | Horní Slavkov | čp.178 | děkanství | | |
| 10764 / 4-5016 | P | Horní Slavkov | Horní Slavkov | čp.211 | měšťanský dům | Pluhová | |
| 44717 / 4-589 | S | Horní Slavkov | Horní Slavkov | čp.214 | škola | Školní nám. | |
| 31694 / 4-591 | S | Horní Slavkov | Horní Slavkov | čp.480 | jiná stavba pro hutnictví - rudný mlýn - dům Seidelhaus | Smetanova | |

Přílohy

Územně analytické podklady obce - ORP Sokolov - 2016

UAPo

| | | | | | | | |
|----------------|---|------------------|------------------|--------|---|--|--|
| 34123 / 4-592 | S | Horní Slavkov | Horní Slavkov | čp.497 | měšťanský dům Pflughaus | Pluhova | |
| 12389 / 4-4773 | P | Horní Slavkov | Horní Slavkov | čp.564 | porcelánka vč. mostku, dvou vil a býv. hotelu | Tovární | |
| 46874 / 4-697 | S | Hřebený | Hřebený | | socha Panny Marie Immaculaty, přemístěna do muzea | pův. před zámkem, 2007: Muzeum Sokolov | |
| 50120 / 4-5168 | P | Hřebený | Hřebený | | smírčí kříž | Z břeh říčky Svatavy, u býv. mlýna čp. 28 | |
| 104010 | P | Hřebený | Hřebený | | sýpka | | |
| 36028 / 4-696 | S | Hřebený | Hřebený | čp.1 | hrad Hartenberg a zámek, částečná zřícenina | | |
| 10188 / 4-4969 | P | Chlum Svaté Maří | Chlum Svaté Maří | | smírčí kříž | na zahradě čp. 167 | |
| 21448 / 4-595 | S | Chlum Svaté Maří | Chlum Svaté Maří | čp.1 | probošství sv. Maří Magdalény s kostelem Nanebevzetí Panny Marie | nám. J. W. Goetheho | |
| 31273 / 4-597 | S | Chodov | Chodov | | kostel sv. Vavřince | Staroměstská | |
| 40193 / 4-598 | S | Chodov | Chodov | | boží muka | Staroměstská, před kostelem sv. Vavřince | |
| 28119 / 4-600 | S | Chodov | Chodov | | socha sv. Šebestiána | Staroměstská | |
| 28083 / 4-599 | S | Chodov | Chodov | | sloup se sochou - Mariánský sloup | Staroměstská | |
| 14982 / 4-615 | S | Kaceřov | Kaceřov | | tvrz - tvrziště, archeologické stopy | v zámeckém parku - východní část, ve svahu u rybníka | |
| 18656 / 4-613 | S | Kaceřov | Kaceřov | | socha - reliéf sv. Trojice | při čp. 26 | |
| 36735 / 4-614 | S | Kaceřov | Kaceřov | | socha sv. Antonína Paduánského | při čp. 28 | |
| 17823 / 4-611 | S | Kaceřov | Kaceřov | čp.1 | zámek - zámeček | | |
| 46503 / 4-657 | S | Kamenný Dvůr | Kamenný Dvůr | čp.1 | zámek, z toho jen: park a pohřební kaple | | |
| 45065 / 4-658 | S | Kolová | Libavské Údolí | | výšinné opevněné sídliště - hradiště a městiště Kolová, archeologické stopy | J od Libavského údolí, vrch Hradiště, kóta 511 | |
| 45684 / 4-622 | S | Kostelní Bříza | Kostelní Bříza | | tvrz - tvrziště, archeologické stopy | při západní zdi hřbitova | |
| 35652 / 4-621 | S | Kostelní Bříza | Kostelní Bříza | | kostel sv. Petra a Pavla | uprostřed obce | |
| 47628 / 4-4331 | S | Kostelní Bříza | Kostelní Bříza | | kaplička | SZ od kostela | |
| 12425 / 4-4821 | P | Kostelní Bříza | Kostelní Bříza | | boží muka | náves | |
| 31899 / 4-619 | S | Kostelní Bříza | Kostelní Bříza | čp.1 | zámek, z toho jen: zámecký park s ohradní zdí | | |

Přílohy

Územně analytické podklady obce - ORP Sokolov - 2016

UAPo

| | | | | | | | |
|----------------|---|------------------|------------------|--------|--|--|--|
| 38835 / 4-620 | S | Kostelní Bříza | Kostelní Bříza | čp.16 | jiná správní stavba - panský dům | náves | |
| 22954 / 4-623 | S | Krajková | Krajková | | kostel sv. Petra a Pavla | nám. Karla IV. | |
| 10386 / 4-4868 | P | Krajková | Krajková | | výklenková kaplička sv. Jana Nepomuckého | pole | |
| 104022 | P | Krajková | Krajková | | socha Panny Marie Immaculaty | | |
| 36508 / 4-624 | S | Krajková | Krajková | | sloup se sochou Panny Marie a kašna | nám. Karla IV. | |
| 12398 / 4-4847 | P | Krajková | Krajková | | smírčí kříž a boží muka | při silnici do vsi Květná | |
| 33141 / 4-4094 | S | Krajková | Krajková | čp.145 | venkovská usedlost | | |
| 33717 / 4-605 | S | Královské Poříčí | Jehličná | | smírčí kříž | | |
| 12824 / 4-4923 | P | Královské Poříčí | Jehličná | čp.? | uhelný důl hlubinný Marie Majerová, z toho jen: parní těžní stroj | | |
| 35999 / 4-626 | S | Královské Poříčí | Královské Poříčí | | kostel sv. Kunhuty | náves | |
| 45706 / 4-632 | S | Královské Poříčí | Královské Poříčí | | výšinné opevněné sídliště - hradiště Burgberk, archeologické stopy | na ostrožně asi 0,5 km od kostela v obci | |
| 19358 / 4-627 | S | Královské Poříčí | Královské Poříčí | čp.7 | venkovská usedlost | Dlouhá | |
| 37686 / 4-628 | S | Královské Poříčí | Královské Poříčí | čp.11 | venkovská usedlost | Dlouhá | |
| 30123 / 4-631 | S | Královské Poříčí | Královské Poříčí | čp.32 | venkovská usedlost | Dlouhá | |
| 15512 / 4-642 | S | Krásno | Krásno | | zvonice | hřbitov | |
| 18345 / 4-644 | S | Krásno | Krásno | | rozhledna | Krásenský vrch | |
| 17360 / 4-643 | S | Krásno | Krásno | | sloup se sousoším Nejsvětější Trojice | nám. Sv. Trojice | |
| 10835 / 4-5023 | P | Krásno | Krásno | | smírčí kříž | rozcestí ulic Hlavní a Kladenská | |
| 10813 / 4-5026 | P | Krásno | Krásno | čp. | rudný důl Vilém (Ďuriš) | Cínová | |
| 28121 / 4-639 | S | Krásno | Krásno | čp.1 | radnice | Radniční | |
| 50362 / 4-5191 | P | Krásno | Krásno | eč.2 | venkovská usedlost | Mírová | |
| 50332 / 4-5202 | P | Krásno | Krásno | čp.2 | fara | Radniční | |
| 50337 / 4-5204 | P | Krásno | Krásno | eč.3 | venkovská usedlost | Mírová | |
| 31372 / 4-640 | S | Krásno | Krásno | čp.11 | městský dům | Náměstí | |
| 29336 / 4-641 | S | Krásno | Krásno | čp.307 | městský dům | Švermova | |

Přílohy

Územně analytické podklady obce - ORP Sokolov - 2016

UAPo

| | | | | | | | |
|----------------|---|--------------|--------------|--------|---|--|----|
| 15280 / 4-656 | S | Kynšperk n/O | Kynšperk n/O | | hrad, zřícenina a archeologické stopy | severozápadní okraj města, na ostrožně nad Ohří | |
| 20540 / 4-649 | S | Kynšperk n/O | Kynšperk n/O | | kostel Nanebevzetí P. Marie | nám. 5. května | |
| 23612 / 4-655 | S | Kynšperk n/O | Kynšperk n/O | | židovský hřbitov | Z okraj obce, v blízkosti ul. Na Příkopech, na severním okraji městského jádra | |
| 47629 / 4-4333 | S | Kynšperk n/O | Kynšperk n/O | | socha P. Marie Immaculaty | u fary čp. 198 | |
| 45145 / 4-651 | S | Kynšperk n/O | Kynšperk n/O | | sloup se sousoším Nejsvětější Trojice | nám. Míru | |
| 38419 / 4-652 | S | Kynšperk n/O | Kynšperk n/O | | kašna | nám. Míru | |
| 101519 | P | Kynšperk n/O | Kynšperk n/O | čp.1 | radnice stará | Maxima Gorkého | |
| 15740 / 4-653 | S | Kynšperk n/O | Kynšperk n/O | čp.8 | městské opevnění - Městská branka | Dlouhá | 12 |
| 101512 | P | Kynšperk n/O | Kynšperk n/O | čp.9 | městský dům | Dlouhá | |
| 30077 / 4-654 | S | Kynšperk n/O | Kynšperk n/O | čp.60 | městský dům | Na Příkopech | 2 |
| 26781 / 4-650 | S | Kynšperk n/O | Kynšperk n/O | čp.198 | fara | nám. 5. května | 8 |
| 41850 / 4-625 | S | Libnov | Libnov | | kaplička | na Chlumku | |
| 51993 / 4-5295 | P | Loket | Loket | | kaple P. Marie | u mostu přes Ohří při cestě na Staré Sedlo | |
| 50890 / 4-5141 | P | Loket | Loket | | hrob - náhrobek dr. Glückseliga, pylon | Rooseveltova | |
| 45648 / 4-4339 | S | Loket | Loket | čp. | altán - pavilon | nad Ohří, S svah hradu | |
| 18490 / 4-661 | S | Loket | Loket | | městské opevnění | | |
| 20338 / 4-683 | S | Loket | Loket | | boží muka | před kostelem | |
| 33073 / 4-559 | S | Loket | Loket | | socha Panny Marie Immaculaty | před vstupem do hradu Loket | |
| 28144 / 4-687 | S | Loket | Loket | | socha sv. Jana Nepomuckého | Sportovní, proti čp. 43 | |
| 36661 / 4-688 | S | Loket | Loket | | socha sv. Jana Nepomuckého | Zahradní, u mostu | |
| 29746 / 4-684 | S | Loket | Loket | | sousoší Nejsvětější Trojice | nám. T. G. Masaryka | |
| 23888 / 4-690 | S | Loket | Loket | | smírčí kříž - soubor tři smírčích křížů | u cesty na Nové Sedlo | |
| 30997 / 4-689 | S | Loket | Loket | | smírčí kříž - soubor tři smírčích křížů | u cesty ke Starému Sedlu | |
| 24980 / 4-685 | S | Loket | Loket | | kašna | nám. T. G. Masaryka | |
| 26789 / 4-4338 | S | Loket | Loket | | kašna | nám. T. G. Masaryka, proti čp. 105 | |
| 52105 / 4-5303 | P | Loket | Loket | | jiná výrobní stavba - kalcinační pec | při čp. 200, Tovární ul. | |

Přílohy

Územně analytické podklady obce - ORP Sokolov - 2016

UAPo

| | | | | | | | |
|----------------|---|-------|-------|-------|----------------------------|---------------------|----|
| 34200 / 4-663 | S | Loket | Loket | čp.1 | radnice | nám. T. G. Masaryka | 69 |
| 38722 / 4-4340 | S | Loket | Loket | čp.2 | městský dům | nám. T. G. Masaryka | 71 |
| 45534 / 4-4341 | S | Loket | Loket | čp.3 | městský dům | nám. T. G. Masaryka | 73 |
| 22806 / 4-664 | S | Loket | Loket | čp.4 | městský dům | nám. T. G. Masaryka | 75 |
| 37387 / 4-4342 | S | Loket | Loket | čp.5 | městský dům | Sobotova | 3 |
| 31275 / 4-4343 | S | Loket | Loket | čp.7 | městský dům | Sobotova | 7 |
| 25355 / 4-4344 | S | Loket | Loket | čp.8 | městský dům | Sobotova | 6 |
| 38591 / 4-665 | S | Loket | Loket | čp.10 | městský dům | Sobotova | 2 |
| 26693 / 4-4345 | S | Loket | Loket | čp.12 | městský dům | T. G. Masaryka | 72 |
| 29337 / 4-674 | S | Loket | Loket | čp.13 | děkanství | Kostelní | 1 |
| 46324 / 4-682 | S | Loket | Loket | čp.14 | kostel sv. Václava | Kostelní | 3 |
| 40654 / 4-4334 | S | Loket | Loket | čp.16 | městský dům | nám. T. G. Masaryka | 68 |
| 45944 / 4-4346 | S | Loket | Loket | čp.17 | městský dům | T. G. Masaryka | 66 |
| 37114 / 4-4347 | S | Loket | Loket | čp.19 | městský dům | Zámecká | 1 |
| 46941 / 4-4348 | S | Loket | Loket | čp.20 | městský dům | Zámecká | 3 |
| 45725 / 4-4349 | S | Loket | Loket | čp.21 | městský dům | Zámecká | 4 |
| 30884 / 4-666 | S | Loket | Loket | čp.22 | městský dům - hotel Goethe | nám. T. G. Masaryka | 56 |
| 34962 / 4-4350 | S | Loket | Loket | čp.23 | městský dům | T. G. Masaryka | 54 |
| 15462 / 4-667 | S | Loket | Loket | čp.24 | městský dům | nám. T. G. Masaryka | 52 |
| 21076 / 4-4351 | S | Loket | Loket | čp.25 | městský dům | T. G. Masaryka | 50 |
| 22272 / 4-668 | S | Loket | Loket | čp.29 | městský dům | T. G. Masaryka | 42 |
| 14283 / 4-4352 | S | Loket | Loket | čp.30 | městský dům | T. G. Masaryka | 40 |
| 39753 / 4-4353 | S | Loket | Loket | čp.34 | městský dům | T. G. Masaryka | 32 |
| 29861 / 4-4335 | S | Loket | Loket | čp.35 | městský dům | T. G. Masaryka | 30 |
| 28943 / 4-4354 | S | Loket | Loket | čp.36 | městský dům | T. G. Masaryka | 28 |
| 36712 / 4-4355 | S | Loket | Loket | čp.37 | městský dům | T. G. Masaryka | 26 |
| 24340 / 4-4356 | S | Loket | Loket | čp.38 | městský dům | T. G. Masaryka | 24 |
| 21317 / 4-4357 | S | Loket | Loket | čp.39 | městský dům | T. G. Masaryka | 22 |

Přílohy

Územně analytické podklady obce - ORP Sokolov - 2016

UAPo

| | | | | | | | |
|----------------|---|-------|-------|-------|--------------------------|-----------------------------|----|
| 37452 / 4-4358 | S | Loket | Loket | čp.40 | městský dům | T. G. Masaryka | 20 |
| 27150 / 4-4359 | S | Loket | Loket | čp.41 | městský dům - neexistuje | T. G. Masaryka, pův. čp. 41 | |
| 32018 / 4-669 | S | Loket | Loket | čp.42 | městský dům | Kostelní, T. G. Masaryka | 34 |
| 31336 / 4-670 | S | Loket | Loket | čp.59 | městský dům | Krátká | 5 |
| 37748 / 4-671 | S | Loket | Loket | čp.60 | městský dům | Krátká | 7 |
| 47031 / 4-4360 | S | Loket | Loket | čp.61 | městský dům | Kostelní | 18 |
| 23965 / 4-672 | S | Loket | Loket | čp.62 | městský dům | Kostelní | 16 |
| 37603 / 4-660 | S | Loket | Loket | čp.66 | hrad Loket | Zámecká | |
| 14495 / 4-4361 | S | Loket | Loket | čp.69 | městský dům | Zámecká | 7 |
| 29970 / 4-4362 | S | Loket | Loket | čp.70 | městský dům | Zámecká | 8 |
| 26706 / 4-4363 | S | Loket | Loket | čp.71 | městský dům | Kostelní | 5 |
| 33198 / 4-4364 | S | Loket | Loket | čp.72 | městský dům | Kostelní | 7 |
| 37561 / 4-673 | S | Loket | Loket | čp.73 | městský dům | Kostelní | 9 |
| 30530 / 4-4365 | S | Loket | Loket | čp.74 | měšťanský dům | Kostelní | 11 |
| 42271 / 4-4366 | S | Loket | Loket | čp.75 | městský dům | Kostelní | 13 |
| 32203 / 4-4367 | S | Loket | Loket | čp.77 | městský dům | Kostelní | 17 |
| 33034 / 4-4368 | S | Loket | Loket | čp.80 | městský dům | Kostelní | 23 |
| 40273 / 4-4369 | S | Loket | Loket | čp.81 | městský dům | Kostelní | 25 |
| 20053 / 4-675 | S | Loket | Loket | čp.82 | městský dům | T. G. Masaryka | 11 |
| 37891 / 4-720 | S | Loket | Loket | čp.84 | městský dům | T. G. Masaryka | 15 |
| 17931 / 4-4370 | S | Loket | Loket | čp.85 | městský dům | T. G. Masaryka | 17 |
| 20134 / 4-4336 | S | Loket | Loket | čp.86 | městský dům | T. G. Masaryka | 19 |
| 30577 / 4-4371 | S | Loket | Loket | čp.87 | městský dům | T. G. Masaryka | 21 |
| 45760 / 4-4372 | S | Loket | Loket | čp.88 | městský dům | T. G. Masaryka | 23 |
| 22283 / 4-4373 | S | Loket | Loket | čp.89 | městský dům | T. G. Masaryka | 25 |
| 37989 / 4-676 | S | Loket | Loket | čp.92 | městský dům | T. G. Masaryka | 31 |
| 25707 / 4-4374 | S | Loket | Loket | čp.93 | městský dům | Tyršovo nám. | 1 |
| 26707 / 4-4375 | S | Loket | Loket | čp.96 | městský dům | Tyršovo nám. | 4 |

Přílohy

Územně analytické podklady obce - ORP Sokolov - 2016

UAPo

| | | | | | | | |
|----------------|---|----------|----------|--------|-----------------------------------|---------------------|----|
| 29747 / 4-4376 | S | Loket | Loket | čp.97 | městský dům | T. G. Masaryka | 37 |
| 20064 / 4-4377 | S | Loket | Loket | čp.99 | městský dům | T. G. Masaryka | 39 |
| 26085 / 4-677 | S | Loket | Loket | čp.101 | městský dům | T. G. Masaryka | 41 |
| 36000 / 4-4378 | S | Loket | Loket | čp.102 | městský dům | T. G. Masaryka | 43 |
| 25969 / 4-4379 | S | Loket | Loket | čp.103 | městský dům | T. G. Masaryka | 45 |
| 45349 / 4-678 | S | Loket | Loket | čp.105 | městský dům | T. G. Masaryka | 47 |
| 16828 / 4-4380 | R | Loket | Loket | čp.108 | hotel Bílý kůň | nám. T. G. Masaryka | 51 |
| 12945 / 4-4381 | S | Loket | Loket | čp.110 | městský dům | Řeznická | 2 |
| 39719 / 4-4382 | S | Loket | Loket | čp.111 | městský dům | T. G. Masaryka | 57 |
| 25615 / 4-4383 | S | Loket | Loket | čp.112 | městský dům | T. G. Masaryka | 59 |
| 23558 / 4-4384 | S | Loket | Loket | čp.113 | městský dům | T. G. Masaryka | 61 |
| 27619 / 4-679 | S | Loket | Loket | čp.114 | městský dům | T. G. Masaryka | 63 |
| 14578 / 4-680 | S | Loket | Loket | čp.115 | městský dům | T. G. Masaryka | 65 |
| 23192 / 4-4385 | S | Loket | Loket | čp.116 | městský dům | Radniční | 1 |
| 27622 / 4-4386 | S | Loket | Loket | čp.117 | městský dům | Radniční | 5 |
| 46910 / 4-4387 | S | Loket | Loket | čp.118 | městský dům | Řeznická | 15 |
| 22557 / 4-4389 | S | Loket | Loket | čp.120 | městský dům | Řeznická | 11 |
| 54972 / 4-681 | S | Loket | Loket | čp.121 | městský dům | Řeznická | 9 |
| 29688 / 4-4390 | S | Loket | Loket | čp.130 | městský dům | T. G. Masaryka | 3 |
| 20111 / 4-4391 | S | Loket | Loket | čp.131 | městský dům | T. G. Masaryka | 5 |
| 17948 / 4-4392 | S | Loket | Loket | čp.132 | městský dům | T. G. Masaryka | 7 |
| 34722 / 4-4393 | S | Loket | Loket | čp.135 | městský dům | T. G. Masaryka | 70 |
| 14062 / 4-4394 | S | Loket | Loket | čp.173 | měšťanský dům | Rooseveltova | 1 |
| 42008 / 4-686 | S | Loket | Loket | 180 | kaple sv. Anny | | 2 |
| 105511 | P | Loket | Loket | čp.312 | společenský dům - Městská dvorana | Radniční | 4 |
| 31431 / 4-692 | S | Lomnice | Lomnice | | kostel sv. Jiljí | náves | |
| 45250 / 4-693 | S | Lomnice | Lomnice | čp.52 | venkovský dům | Pod Vrchem | |
| 21109 / 4-698 | S | Nová Ves | Nová Ves | | kostel Nejsvětější Trojice | náves | |

Přílohy

Územně analytické podklady obce - ORP Sokolov - 2016

UAPo

| | | | | | | | |
|----------------|---|-------------|-------------|--------|--|---|---|
| 104786 | P | Nová Ves | Nová Ves | | sloup se sousoším Nejsvětější Trojice | při cestě ke hřbitovu | |
| 10688 / 4-5010 | P | Rudolec | Rudolec | | smírčí kříž | 0,5km JV od Rudolce | |
| 46804 / 4-547 | S | Sokolov | Sokolov | | kaple Korunování Panny Marie | nám. 9. května | |
| 41230 / 4-4037 | S | Sokolov | Sokolov | | městské opevnění - hradební zeď a bašta | Zámecká | |
| 28128 / 4-4040 | S | Sokolov | Sokolov | | socha sv. Jana Nepomuckého | J. K. Tyla - u lávky pro pěší | |
| 47612 / 4-4208 | S | Sokolov | Sokolov | | socha sv. Jana Nepomuckého | u kostela sv. Jakuba | |
| 17658 / 4-548 | S | Sokolov | Sokolov | | sloup se sousoším Panny Marie Immaculaty | nám. 9. května | |
| 38256 / 4-551 | S | Sokolov | Sokolov | | pomník sovětských válečných zajatců | na Ovčárně | |
| 15035 / 4-549 | S | Sokolov | Sokolov | | kašna s plastikou sokolníka | Staré náměstí | |
| 102079 | P | Sokolov | Sokolov | | Schramova (Jubilejní) kašna | Staré nám. | |
| 29748 / 4-545 | S | Sokolov | Sokolov | čp.1 | kostel sv. Jakuba | nám. 9. května | |
| 18431 / 4-544 | R | Sokolov | Sokolov | čp.2 | zámek, s omezením: bez pozemku parc. č. 172/2 | Zámecká | 1 |
| 16042 / 4-552 | S | Sokolov | Sokolov | čp.26 | městský dům | Staré náměstí | |
| 37429 / 4-553 | S | Sokolov | Sokolov | čp.69 | radnice | Staré náměstí | |
| 31697 / 4-546 | S | Sokolov | Sokolov | čp.77 | klášter kapucínský | Staré náměstí | |
| 14441 / 4-4039 | S | Sokolov | Sokolov | čp.161 | městský dům | Zámecká | |
| 34583 / 4-555 | S | Sokolov | Sokolov | čp.655 | společenský dům - Hornický dům | nám. Budovatelů, ul. 5. května | |
| 50715 / 4-5221 | P | Staré Sedlo | Staré Sedlo | | uhelný důl hlubinný Michal, z toho jen: dědičná štola Jana Křtitele - ústí s opěrnou zdí a odvodňovací štola v délce 950 m | | |
| 29689 / 4-705 | S | Staré Sedlo | Staré Sedlo | čp.100 | zámek | | |
| 50205 / 4-5175 | P | Studánka | Arnoltov | | smírčí kříž | uprostřed lesa nad lesní silnicí z bývalé obce Studánka do Týmova | |
| 105341 | P | Svatava | Svatava | | kostel Neposkvrněného početí Panny Marie s farou | Československé armády | |
| 11948 / 4-4680 | P | Svatava | Svatava | | socha sv. Floriána | Svatava, p. č. 4 | |
| 19789 / 4-707 | S | Svatava | Svatava | | pomník ženského koncentračního tábora | | |

Přílohy

Územně analytické podklady obce - ORP Sokolov - 2016

UAPo




| | | | | | | | |
|----------------|---|-----------|---------------|--------|--|---------------------------------------|--|
| 23669 / 4-659 | S | Šabina | Šabina | čp.20 | tvrz | | |
| 37366 / 4-718 | S | Tatrovice | Tatrovice | | kostel sv. Erharta | | |
| 105638 | P | Tatrovice | Tatrovice | | socha sv. Jana Nepomuckého | | |
| 10776 / 4-5017 | P | Těšovice | Těšovice | | smírčí kříž | V od obce | |
| 39455 / 4-560 | R | Těšovice | Těšovice | čp.1 | tvrz, archeologické stopy | | |
| 36952 / 4-694 | S | Týn | Týn | | tvrz - tvrziště, archeologické stopy | na pozemcích u domů čp. 15, 16, 17 | |
| 45090 / 4-4095 | S | Týn | Týn | čp.19 | venkovský dům | Dvořákova | |
| 44327 / 4-4523 | P | Údolí I | Horní Slavkov | | jiná těžařská stavba - odvodňovací dědičná štola G. Pfluga | u silnice z Horního Slavkova na Loket | |
| 45553 / 4-4071 | S | Údolí I | Horní Slavkov | čp.554 | keramická továrna | | |
| 31432 / 4-4096 | S | Údolí II | Údolí | | zvonička | | |
| 18447 / 4-716 | S | Vintířov | Vintířov | čp.19 | venkovský dům | | |
| 34068 / 4-717 | S | Vintířov | Vintířov | čp.25 | venkovský dům | | |






P = prohlášeno kulturní památkou Ministerstvem kultury**S = zapsáno do státního seznamu před rokem 1988****R = zapsáno do státního seznamu před rokem 1988 a část nebo celek prohlášen památkou***Zdroj: Národní památkový ústav – aplikace Monumnet, data aktuální k 31.12.2016*

Příloha č. 6 Knihovna záměrů**Významné záměry**

Výběr záměrů, dle rozhodnutí zpracovatele. Tyto záměry budou obsaženy ve výkresu záměrů. Vazbu s tabulkou v textové části ÚAP zajišťuje kódování.

Pravidla kódování:
 - jedno písmeno kódu skupiny záměrů
 - pořadové číslo v rámci skupiny a ORP (kraje)
 - (body 1-39, linie 40-69, plochy 70-99)

| | | |
|--|------------|---|
| Záměry silniční dopravy | (S) |  |
| - Stavba rychlostní komunikace | | |
| - Stavba silnice, silniční napojení | | |
| - Rozšíření silnice | | |
| - Přeložka silnice | | |
| - Mimoúrovňová křižovatka | | |
| Záměry železniční dopravy | (Z) |  |
| - Stavba železniční tratě | | |
| - Koridor vysokorychlostní tratě (VRT) | | |
| - Stavba železniční vlečky | | |
| Záměry ostatní dopravy | (O) |  |
| - Cyklostezka | | |
| - Chodník | | |
| Záměry v zásobování vodou | (V) |  |
| - Stavba vodovodu | | |
| - Rozšíření stávajícího vodovodu | | |
| - Úpravna vody | | |
| Záměry odkanalizování a čištění odpadních vod | (K) |  |
| - Stavba kanalizační sítě | | |
| - Rozšíření stávající kanalizační sítě | | |
| - Čistírna odpadních vod | | |
| Záměry v zásobování elektrickou energií a spojů | (E) |  |
| - Stavba vedení VVN 400 kV | | |
| - Stavba vedení 220 kV | | |
| - Stavba vedení 110 kV | | |
| - Rozvodna | | |
| - Trafostanice | | |
| - Větrná elektrárna | | |
| Záměry v zásobování plynem | (P) |  |
| - Stavba plynovodu VTL | | |
| - Stavba plynovodu STL, NTL | | |
| - Regulační stanice plynu | | |
| Záměry v zásobování teplem a ostatními produkty | (T) |  |
| - Stavby teplovodu | | |
| - Rozšíření teplovodu | | |
| - Ropovod | | |
| - Vytápna, teplárna | | |

| | | |
|---|------------|---|
| Záměry pro rozvoj hospodářství, výroby a služeb | (H) |  |
| - Hospodářský park | | |
| - Průmyslová zóna | | |
| Záměry pro rozvoj bydlení a občanského vybavení | (B) |  |
| - Plochy pro bydlení a občanskou vybavenost | | |
| Záměry pro rozvoj cestovního ruchu, rekreace a sportu | (C) |  |
| - Plochy s převahou pro sport, rekreaci | | |
| - Sportovní trasy (běžecké, lyžařské, cyklotrasy, turistické) | | |
| - Turistické příležitosti | | |
| Záměry ÚSES | (U) |  |
| - Nadregionální ÚSES | | |
| - Regionální ÚSES | | |
| - Lokální ÚSES | | |
| Jiné záměry | (J) |  |
| - Výhledové vodní nádrže | | |
| - Centrum pro zpracování odpadu | | |
| - Jinam nezařaditelné záměry | | |

Pojmenování jednotlivých záměrů v rámci skupiny je ponechán na volbě zpracovatele. Je možno použít přímo pojmenování z Knihovny - toto pojmenování doplnit, upravit, modifikovat, věcně nebo místně specifikovat - nebo vytvořit svoje vlastní.

Příloha č. 7 Knihovna problémů**Všeobecné problémy**

Problémy (např. vyplývajících z výroků SWOT analýz), které platí zpravidla pro celé území ORP nebo kraje a nejsou dobře graficky znázornitelné. Všeobecné problémy budou uvedeny jen v textové části.

Všeobecné problémy

(VP)

- Vymezení specifických krajin
- a další

Konkrétní problémy

Problémy, které platí zpravidla jen pro část území ORP nebo kraje (případně jednu obec) a jsou graficky znázornitelné. Tyto problémy budou obsaženy ve výkresu problémů. Vazbu s tabulkou v textové části ÚAP zajišťuje kódování.

Pravidla kódování: - kód problémové skupiny
 - pořadové číslo v rámci skupiny a ORP (kraje)
 - (body 1-39, linie 40-69, plochy 70-99)

Závady urbanistické (zastavěné území)

(ZU)



- Opuštěná území (brownfields)
- Nevhodné funkce v území
- Nedostatečné občanské vybavení sídla, centra osídlení
- Nevhodné srůstání sídel
- Negativní dominanta v sídle
- Narušení historické struktury sídla

Závady ve využití krajiny (nezastavěné území)

(ZK)



- Monokulturní bezlesá krajina
- Oblast nefunkčních prvků ÚSES
- Negativní dominanta v krajině
- Bariéra migrace velkých zvířat

Závady dopravní infrastruktury

(ZD)



- Nevyhovující parametry silnice nebo železnice
- Omezující průjezd významné silnice obcí (potřeba obchvatu)
- Problematická křižovatka
- Úrovnňové křížení významné silnice se železnicí
- Nevyužívaná železnice
- Deficit dopravy v klidu (zařadit na základě konzultace s obcí)

Závady v technické infrastruktury

(ZI)



- Chybějící kanalizace v pásmu hygienické ochrany
- Nedostatky v odkanalizování
- Nedostatky v zásobování vodou
- Nedostatky v zásobování energiemi

Závady hygienické


(ZH)



- Nadměrná hluková zátěž (silniční, železniční, letecká doprava)
- Silné znečištění vodního toku
- Území se zhoršenou kvalitou ovzduší
- Velké zdroje znečištění ovzduší
- Území s vysokým podílem lokálních topenišť (zařadit na základě konzultace s obcí)

Ohrožení**(OH)**

- Ohrožení vodní erozí
- Ohrožení větrnou erozí
- Zástavba v záplavovém území
- Objekty nebo zařízení s nebezpečnými látkami
- Vysoký radonový index území
- Staré ekologické zátěže
- Černé skládky
- Sesuvná území
- Stará důlní díla

Střety záměrů navzájem**(SL)****Střety záměrů s nadmístními záměry ZÚR****(SR)****Střety krajských záměrů navzájem****(SK)****Střety krajských záměrů s prioritami PÚR****(SN)****Ostatní problémy nebo závady****(OP)**

- Úbytek obyvatel v obci
- Stárnutí obyvatel v obci
- Nízký podíl VŠ a SŠ v obci
- Všeobecně nepříznivé populační podmínky v obci
- Nárůst ploch bydlení v obci o více než 20%
- a další (jinam nezařaditelné problémy nebo závady)

Příloha č. 8 Seznam záměrů obcí

| Záměry podle obcí - ORP Sokolov | | | | | | | | |
|---------------------------------|-------------|-------------------|------------------|-----------|-----------|--|--|---------------|
| Obec | Kód skupiny | Kód záměru - obec | Kód záměru - ZÚR | Stav 2014 | Stav 2016 | Název záměru | Odůvodnění | Úroveň řešení |
| Březová | C | C72 | x | Trvá | Trvá | Bikecentrum | x | UP |
| Březová | C | C77 | x | x | Nový | Multifunkční koridor cestovního ruchu | Koridor pro provozování letních i zimních sportů (cyklo, lyžování) | UP |
| Březová | B | B78 | x | x | Nový | Centrální sběrný dvůr | Sběrný dvůr i pro okolní sídla (separace odpadu) | UP |
| Březová | C | C78 | x | x | Nový | Regenerace prostoru bývalé obce Paseka | Oživení bývalého sídla - služby, revitalizace historického prostoru (kulturně-rekreační zařízení) | UP |
| Bukovany | C | C40 | x | Nový | Trvá | Propojení s páteří cyklostezkou Ohře v místě bývalé vlečky do Dasnic | x | UP |
| Bukovany | J | J73 | x | x | Nový | Demolice objektu bytového domu | Odkup s následnou demolicí objektu BD čp. 9 | UP |
| Bukovany | C | C73 | x | x | Nový | Výstavba multifunkčního hřiště | U základní školy dojde k realizaci multifunkčního hřiště | UP |
| Citice | S | S72 | x | x | Nový | Kruhový objezd | Nový kruhový objezd místo problematické křižovatky | UP |
| Citice | B | B76 | x | x | Nový | Rekonstrukce bývalé družiny | Rekonstrukce objektu na nový obecní úřad, knihovnu a společenský sál | UP |
| Citice | B | B77 | x | x | Nový | Stávající OÚ upravit na dům služeb | Vytvoření domu služeb ze stávajícího obecního úřadu | UP |
| Dolní Nivy | B | B74 | x | x | Nový | Rekonstrukce bývalé školy na multifunkční dům | Multifunkční dům - OÚ, knihovna, obchod, mateřské centrum, 4 bytové jednotky, zázemí pro zaměstnance | UP |

Přílohy

Územně analytické podklady obce - ORP Sokolov - 2016

UAPo

| | | | | | | | | |
|------------------|---|-----|---|------|------|--|--|----|
| Dolní Nivy | B | B75 | x | x | Nový | Rekonstrukce bývalé tělocvičny na kulturní dům | Kulturní dům + sál + menší restaurace | UP |
| Dolní Rychnov | H | H71 | x | x | Nový | Výrobní plochy v lokalitě U rybníka a Na Dušánkovém | Plochy pro rozvoj podnikání mezi D. Rychnovem a Sokolovem | UP |
| Dolní Rychnov | S | S71 | x | x | Nový | Areál střediska správy a údržby dálnice D6 | Výstavba střediska správy a údržby dálnice D6 ŘSD ČR | UP |
| Habartov | x | x | x | x | x | Cyklonapojení městského infocentra na rekreační zónu Boden | vytvoření koridoru pro cyklisty a pěši a propojení dvou částí města | x |
| Habartov | H | H70 | x | x | Nový | Příprava území pro výrobu | Změna ploch bydlení na plochy výroby pro umístění dalšího většího zaměstnavatele | UP |
| Habartov | S | S70 | x | x | Nový | Demolice objektu bývalé ubytovny | Demolice objektu a vytvoření nových ploch pro parkování | UP |
| Habartov | B | B70 | x | x | Nový | Obnova areálu technických služeb | Obnova areálu technických služeb | UP |
| Habartov | J | J72 | x | x | Nový | Revitalizace náměstí Přátelství | Výhledově revitalizovat tento veřejný prostor | UP |
| Habartov | C | C71 | x | x | Nový | Rozhledna MASák | Výstavba rozhledny na stávající vyhlídce | UP |
| Horní Slavkov | H | H72 | x | x | Nový | Záměr těžby měkkých kovů (firma Sanaka) | Přetěžení stávající lokality za účelem získání měkkých kovů (lithium) | UP |
| Horní Slavkov | J | J79 | x | x | Nový | Demolice bývalé prodejny na náměstí Republiky | Odstranění nevzhledného objektu v majetku města | UP |
| Horní Slavkov | J | J80 | x | x | Nový | Demolice RD č.p. 13 na náměstí Republiky | Odstranění domu v soukromém vlastnictví z důvodu špatného stavu | UP |
| Chlum Sváté Maří | C | C40 | x | Nový | Trvá | Propojení s páteří cyklostezkou Ohře v místě bývalé vlečky do Dasnic | x | UP |
| Chlum Sváté Maří | J | J74 | x | x | Nový | Obnova rybníku | Vize obnovy rybníky v tzv. dolině (nedaleko opravené kapličky) | UP |

Přílohy

Územně analytické podklady obce - ORP Sokolov - 2016

UAPo

| | | | | | | | | |
|-------------------|---|-----|---|------|------|--|--|----|
| Chlum Svaté Maří | B | B73 | x | x | Nový | Multifunkční centrum | Realizace multifunkčního obecního centru v objektu býv. hospody | UP |
| Chodov | C | C75 | x | x | Nový | Revitalizace lesoparku | Revitalizace lesoparku v Lesní ul. | UP |
| Chodov | Z | Z70 | x | x | Nový | Modernizace vlakového nádraží | Rekonstrukce vlakového nádraží (nástupiště, podchody, železniční budova) | UP |
| Josefov | x | x | x | x | x | Chodník v obci podél hlavní komunikace (cca 1 km) | zvýšení bezpečnosti chodců v obci | x |
| Kaceřov | J | J70 | x | x | Nový | Park v centru obce (kolem rybníka) | Regenerace obecního parku v centru obce kolem stávajícího rybníka | UP |
| Kaceřov | J | J71 | x | x | Nový | Vytvoření náměstíčka u statku | Revitalizace prostoru u statku a vytvoření veřejného prostranství | UP |
| Královské Poříčí | C | C74 | x | x | Nový | Rozšíření areálu statku Bernard | Vytvoření zookoutku jako součásti statku Bernard | UP |
| Královské Poříčí | B | B83 | x | x | Nový | Výstavba bytového domu | Stavba bytového domu na místě bývalé restaurace | UP |
| Krásno | B | B79 | x | x | Nový | Komunitní centrum + zázemí městského úřadu v objektu bývalé MŠ | Realizace nejdříve za 2 roky, momentálně jako pobočka ZUŠ H. Slavkov | UP |
| Kynšperk nad Ohří | Z | Z06 | x | x | x | přejezd v Kynšperku a silnice 212 | přejezd v Kynšperku a silnice 212 | UP |
| Kynšperk nad Ohří | S | S41 | x | Nový | Trvá | Západní a severní obchvat Kynšperku nad Ohří (přeložka silnice II/212) | x | UP |
| Libavské Údolí | C | C80 | x | x | Nový | Nové hřiště u ZŠ a MŠ | Víceúčelové hřiště u objektu základní a mateřské školy | UP |
| Loket | S | S73 | x | x | Nový | Záchytné parkoviště | Nedostatek parkovacích kapacit pro návštěvníky města | UP |
| Loket | S | S74 | x | x | Nový | Záchytné parkoviště | Nedostatek parkovacích kapacit pro návštěvníky města | UP |

Přílohy

Územně analytické podklady obce - ORP Sokolov - 2016

UAPo

| | | | | | | | | |
|------------|---|-----|-----|------|------|--|--|----|
| Loket | S | S75 | x | x | Nový | Záchytné parkoviště | Nedostatek parkovacích kapacit pro návštěvníky města | UP |
| Loket | S | S76 | x | x | Nový | Záchytné parkoviště | Nedostatek parkovacích kapacit pro návštěvníky města | UP |
| Loket | C | C81 | x | x | Nový | Rekonstrukce objektu Dvorany | Z důvodu absence společenského sálu (a kulturních prostor) dojde k rekonstrukci tohoto objektu | UP |
| Lomnice | C | C76 | x | x | Nový | Vybudování tréninkového hřiště s umělým povrchem | Orientační lokality pro vybudování nového fotbalového hřiště s um. povrchem | UP |
| Nová Ves | E | E43 | E06 | Trvá | Trvá | Vedení VVN 400kV-propojení TR Vítkov-TR Přeštice | zásobování elektrickou energií | UP |
| Nová Ves | C | C79 | x | x | Nový | Regionální enviromentální centrum | Vybudování regionálního enviromentálního centra z bývalé obecní školy | UP |
| Nové Sedlo | S | S40 | x | Nový | Trvá | Západní obchvat Nového Sedla (přeložka silnice II/209 a 181) | x | UP |
| Nové Sedlo | S | S73 | x | x | Nový | Záchytné parkoviště | Nedostatek parkovacích kapacit pro návštěvníky města | UP |
| Nové Sedlo | J | J82 | x | x | Nový | Demolice neobydlených a zchátralých bytových domů | Odkup a demolice stávajících bytových domů v Loučkách (Sedmidomky) | UP |
| Nové Sedlo | S | S78 | x | x | Nový | Nový most přes železniční trať (v souvislosti s její rekonstrukcí) | Se stavbou nového mostu na komunikaci směrem do Lokte počítáno cca v roce 2018 | UP |
| Nové Sedlo | B | B82 | x | x | Nový | Výstavba sociálního domu | Na místě bývalé vily stavba sociálního domu (senioři a služby) | UP |
| Rovná | K | K70 | x | x | Nový | Výstavba nové ČOV | Realizace nové modernější ČOV i s ohledem na zastavitelnou plochu pro bydlení | UP |
| Rovná | B | B80 | x | x | Nový | Rozvoj lokality pro výstavbu RD | Zastavovací studie pro cca 80 RD (bude realizováno postupně, v 1. etapě 8 pozemků) | UP |

Přílohy

Územně analytické podklady obce - ORP Sokolov - 2016

UAPo

| | | | | | | | | |
|-----------|---|-----|---|------|------|---|---|----|
| Rovná | H | H73 | x | x | Nový | Rekonstrukce bývalé kotelny na hospodářský dům | Projekt hospodářského domu (bývalá uhelná kotelná) - sběrný dvůr, dřevozpracující činnost | UP |
| Sokolov | C | C70 | x | x | x | Arboretum Antonín | x | UP |
| Sokolov | H | H71 | x | x | Nový | Výrobní plochy v lokalitě U rybníka a Na Dušánkovém | Plochy pro rozvoj podnikání mezi D. Rychnovem a Sokolovem | UP |
| Sokolov | J | J75 | x | x | Nový | Likvidace řadových garáží na Jižním lomu | Kompletní demolice řadových garáží na Jižním lomu | UP |
| Sokolov | J | J76 | x | x | Nový | Asanace cihlových bytových domů | Regenerace území se zástavbou cihlových bytových domů v ul. Hornická a Heyrovského | UP |
| Sokolov | J | J77 | x | x | Nový | Asanace cihlových bytových domů | Regenerace území se zástavbou cihlových bytových domů v ul. Hornická a Heyrovského | UP |
| Sokolov | J | J78 | x | x | Nový | Asanace cihlových bytových domů | Regenerace území se zástavbou cihlových bytových domů v ul. Hornická a Heyrovského | UP |
| Sokolov | S | S71 | x | x | Nový | Areál střediska správy a údržby dálnice D6 | Výstavba střediska správy a údržby dálnice D6 ŘSD ČR | UP |
| Svatava | B | B72 | x | x | Nový | Komunitní bydlení | Stávající objekt č.p. 181 rekonstruovat na komunitní bydlení | UP |
| Svatava | J | J75 | x | x | Nový | Likvidace řadových garáží na Jižním lomu | Kompletní demolice řadových garáží na Jižním lomu | UP |
| Svatava | J | J81 | x | x | Nový | Bourání školy | Demolice nevyužívaného objektu školy | UP |
| Tatrovice | x | x | x | x | x | Celková rekonstrukce silnice č. 20912 | zlepšení parametrů a kvality této komunikace | x |
| Těšovice | B | B71 | x | x | Nový | Dům pro seniory | Výstavby domu pro seniory na p.p.č. 1358/21 | UP |
| Vintířov | C | C74 | x | Nový | Trvá | Rozhledna Vintířov + regenerace této lokality | Vybudování rozhledny u vodárny a úprava veřejné zeleně v této | UP |

| | | | | | | | lokality | |
|--------------------------------------|---|-----|---|---|------|---------------------------------------|---|----|
| Vintířov | S | S77 | x | x | Nový | Kruhový objezd v centru obce | Kruhový objezd u místní školy | UP |
| Vřesová | x | x | x | x | x | Celková rekonstrukce silnice č. 20912 | zlepšení parametrů a kvality této komunikace | x |
| Vřesová | B | B81 | x | x | Nový | Rozšíření zahrádek | Odkoupení pozemku od soukromého zemědělce za účelem rozšíření stávající plochy zahrádek | UP |
| <i>zdroj: ÚAP, datum: 14.12.2016</i> | | | | | | | | |

Příloha č. 9 Seznam konkrétních problémů řazený podle obcí

| Konkrétní problémy podle obcí - ORP Sokolov | | | | | | | |
|---|-------------|--------------|-----------|-----------|--|------------------------------|---------------|
| Obec | Kód skupiny | Kód problému | Stav 2014 | Stav 2016 | Název problému | Odůvodnění | Úroveň řešení |
| Březová | OH | OH01 | Trvá | Trvá | Objekty nebo zařízení s nebezpečnými látkami | skládka Tisová | UP |
| Březová | OH | OH11 | Trvá | Trvá | Sesuvná území | Tisová | UP |
| Březová | OH | OH25 | Trvá | Trvá | Stará důlní díla | Smrkovec u Březové, Bystřina | UP |
| Březová | OH | OH30 | Nový | Trvá | Staré ekologické zátěže | bývalá kasárna Tisová | UP |
| Březová | OH | OH71 | Trvá | Trvá | zástavba v záplavovém území | týká se panelových domů | UP |
| Březová | OH | OH80 | Trvá | Trvá | zástavba v záplavovém území | zástavba kolem řeky Ohře | UP |
| Březová | ZD | ZD01 | Trvá | Trvá | Problematická křižovatka | nepřehledná | UP |

Přílohy

Územně analytické podklady obce - ORP Sokolov - 2016

UAPo

| | | | | | | | |
|---------|----|------|------|------|---|--|----|
| Březová | ZD | ZD02 | Trvá | Trvá | Problematická křižovatka | nepřehledná | UP |
| Březová | ZD | ZD18 | Nový | Trvá | Závady dopravní infrastruktury | chybí propojení cyklostezek na páteřní cyklostezku | UP |
| Březová | ZD | ZD57 | Nový | Trvá | nevyhovující parametry silnice | špatný stav silnice Březová - Lobzy | UP |
| Březová | ZD | ZD58 | Nový | Trvá | nevyhovující parametry silnice | špatný stav silnice Březová - Kamenice | UP |
| Březová | ZD | ZD59 | Nový | Trvá | nevyhovující parametry silnice | špatný stav silnice Kostelní Bříza - Arnoltov | UP |
| Březová | ZH | ZH43 | Trvá | Trvá | omezující průjezd významné silnici obcí | zatížení hlukem i prašností (průjezdná doprava) | UP |
| Březová | ZH | ZH87 | Trvá | Trvá | závady hygienické | sídlo je postižené hlukem z nedaleké R6 a Elektrárny Tisová a dále také prašností z blízké skládky | UP |
| Březová | ZI | ZI94 | Trvá | Trvá | závady technické infrastruktury | v sídlech Zlatá, Kamenný Dvůr, Štědrá a Dvorečky chybí kanalizace i vodovod | UP |
| Březová | ZI | ZI95 | Nový | Trvá | závady technické infrastruktury | Lobzy - chybějící kanalizace, plynovod, nedostatečné internetové připojení + mobilní síť | UP |
| Březová | ZI | ZI96 | Nový | Trvá | závady technické infrastruktury | Kamenice - chybějící kanalizace, plynovod, nedostatečné internetové připojení + mobilní síť | UP |
| Březová | ZI | ZI97 | Nový | Trvá | závady technické infrastruktury | Arnoltov - chybějící kanalizace, plynovod, nedostatečné internetové připojení + mobilní síť | UP |
| Březová | ZI | ZI98 | Nový | Trvá | závady technické infrastruktury | Kostelní Bříza - nedostatečné internetové připojení + mobilní síť | UP |
| Březová | ZI | ZI99 | Nový | Trvá | závady technické infrastruktury | Černý Mlýn - plynovod | UP |
| Březová | ZK | ZK01 | Trvá | Trvá | Negativní dominanta v krajině | skládky Tisová | UP |

Přílohy

Územně analytické podklady obce - ORP Sokolov - 2016

UAPo

| | | | | | | | |
|----------|----|------|------|------|--|---|----|
| Březová | ZK | ZK40 | Trvá | Trvá | bariéra migrace velkých zvířat | dálnice D6 trpí malou průchodností | UP |
| Březová | ZU | ZU01 | Trvá | Trvá | Nedostatečné občanské vybavení | chybí služby v některých sídlech města, chybí ubytování | UP |
| Březová | ZU | ZU29 | Nový | Trvá | Negativní dominanta v sídle | bývalý zámek v Arnoltově | UP |
| Březová | ZU | ZU30 | Nový | Trvá | Negativní dominanta v sídle | bývalý zámek v Kostelní Bříze | UP |
| Březová | ZU | ZU80 | Nový | Trvá | nevhodné funkce v území | nevyužívané garáže ve špatném stavu (v blízkosti hřbitova) | UP |
| Březová | ZU | ZU85 | x | Nový | opuštěná území | brownfield - bývalá kasárna pohraniční stráže Mýtina | UP |
| Březová | ZU | ZU86 | x | Nový | opuštěná území | brownfield - bývalá posádka ČSLA Smrkovec | UP |
| Bukovany | OH | OH29 | Nový | Trvá | Sesuvná území | zahradky v severní části obce u vznikajícího jezera Medard | UP |
| Bukovany | OP | OP01 | Nový | Trvá | Všeobecně nepříznivé populační podmínky v obci | velká nezaměstnanost, nárůst problémových obyvatel | UP |
| Bukovany | ZD | ZD44 | Trvá | Trvá | omezující průjezd významné silnice obcí | průjezdná silnice napříč obcí, absence přechodů | UP |
| Bukovany | ZI | ZI83 | Trvá | Trvá | nedostatky v odkanalizování | rodinné domy u garáží pod silnicí (směr Chlum Sv. Maří) | UP |
| Bukovany | ZU | ZU28 | Nový | Trvá | Negativní dominanta v sídle | vybydlený dům č.p. 7 (v roce 2016 se obec rozhoduje, zda objekt koupí a případně jej nechá odstranit) | UP |
| Citice | OH | OH71 | Trvá | Trvá | zástavba v záplavovém území | týká se panelových domů | UP |
| Citice | OH | OH92 | x | Nový | ohrožení vodní erozí | špatné odvodnění výsypky stahuje do obce větší množství vody | UP |
| Citice | ZD | ZD06 | Trvá | Trvá | Problematická křižovatka | odbočka na Hlavno (r. 2016 - studie kruhového objezdu) | UP |

Přílohy

Územně analytické podklady obce - ORP Sokolov - 2016

UAPo

| | | | | | | | |
|---------------|----|------|------|------|---|---|----|
| Citice | ZD | ZD45 | Trvá | Trvá | omezující průjezd významné silnice obcí | průjezdná silnice obcí a problémy s rychlostí ve směru od Bukovan a u panelových domů | UP |
| Citice | ZH | ZH72 | Trvá | Trvá | nadměrná hluková zátěž - železniční | železnice vede obcí (r. 2016 - navýšení rychlosti, zvýšení hlučnosti) | UP |
| Citice | ZI | ZI71 | Trvá | Trvá | nedostatky v odkanalizování | zcela chybí v Hlavně (r. 2016 - existuje projekt) | UP |
| Citice | ZU | ZU76 | Trvá | Trvá | narušení historické struktury sídla | panelové domy | UP |
| Dasnice | OH | OH81 | Trvá | Trvá | zástavba v záplavovém území | chatová oblast v blízkosti řeky Ohře | UP |
| Dasnice | OH | OH86 | Trvá | Trvá | zástavba v záplavovém území | v záplavovém území je cca 10 RD | UP |
| Dasnice | ZH | ZH88 | Trvá | Trvá | území se zhoršenou kvalitou ovzduší | výroba firmy Stax Metal Fibers produkuje kovový prach | UP |
| Dasnice | ZU | ZU03 | Trvá | Trvá | Nedostatečné občanské vybavení | chybí pošta, lékař, škola | UP |
| Dasnice | ZU | ZU15 | Trvá | Trvá | Negativní dominanta v sídle | panelák na Chlumku (v r. 2016 dochází k rekonstrukci objektu) | UP |
| Dolní Nivy | OH | OH18 | Trvá | Trvá | Stará důlní díla | Boučí | UP |
| Dolní Nivy | ZD | ZD46 | Trvá | Trvá | omezující průjezd významné silnice obcí | průjezdná doprava, chybí přechody pro chodce | UP |
| Dolní Nivy | ZD | ZD47 | Trvá | Trvá | omezující průjezd významné silnice obcí | nárůst průjezdné dopravy sídlem Boučí | UP |
| Dolní Nivy | ZH | ZH91 | Trvá | Trvá | nadměrná hluková zátěž | sídlo Horní Nivy jsou postiženy hlukem z větrných elektráren v sousedním ORP | UP |
| Dolní Nivy | ZI | ZI84 | Trvá | Trvá | nedostatky v odkanalizování | chybí ve všech sídlech ve SO obce Dolní Nivy (D. Nivy, H. Nivy, Boučí, H. Rozmyšl) | UP |
| Dolní Nivy | ZU | ZU04 | Trvá | Trvá | Nedostatečné občanské vybavení | chybí pošta, lékař, škola, obchod s potravinami, nedostatečné autobusové spojení | UP |
| Dolní Rychnov | OH | OH13 | Trvá | Trvá | Staré ekologické zátěže | Dolní Rychnov | UP |

Přílohy

Územně analytické podklady obce - ORP Sokolov - 2016

UAPo

| | | | | | | | |
|---------------|----|------|------|------|---|--|----|
| Dolní Rychnov | ZD | ZD19 | x | Nový | Problematická křižovatka | nevhodně uspořádaná křižovatka ulic Chebská a Bergmannova (směr Citice a Březová) | UP |
| Dolní Rychnov | ZD | ZD41 | Trvá | Trvá | nevyužívaná železnice | nevyužívané vlečky ve výrobních areálech na okraji města | UP |
| Dolní Rychnov | ZD | ZD48 | Trvá | Trvá | omezující průjezd významné silnice obcí | nárůst průjezdné dopravy na silnici směr Březová | UP |
| Dolní Rychnov | ZH | ZH82 | Trvá | Trvá | nadměrná hluková zátěž | producentem hluku je kovošrot, který tím obtěžuje sousední zástavbu pro bydlení | UP |
| Dolní Rychnov | ZH | ZH87 | Trvá | Trvá | závady hygienické | sídlo je postižené hlukem z nedaleké R6 a Elektrárny Tisová a dále také prašností z blízké skládky | UP |
| Habartov | ZD | ZD66 | x | Nový | nevyhovující parametry silnice | chybí pěší propojení podél komunikace mezi Lítovem, Rovinkou a Habartovem | UP |
| Habartov | ZI | ZI86 | x | Nový | nedostatky v odkanalizování | odkanalizování H. Částkova a částečně také lokality "Na Rovince" | UP |
| Habartov | ZU | ZU81 | x | Nový | opuštěná území (brownfield) | bývalá kotelna | UP |
| Horní Slavkov | OH | OH14 | Trvá | Trvá | Staré ekologické zátěže | Horní Slavkov | UP |
| Horní Slavkov | OH | OH20 | Trvá | Trvá | Stará důlní díla | Bošišany | UP |
| Horní Slavkov | OH | OH21 | Trvá | Trvá | Stará důlní díla | Horní Slavkov | UP |
| Horní Slavkov | OH | OH74 | Trvá | Trvá | vysoký radonový index území | severní část správního obvodu města Horní Slavkov | x |
| Horní Slavkov | OH | OH75 | Trvá | Trvá | vysoký radonový index území | katastrální území Třidomí | x |
| Horní Slavkov | OH | OH88 | Trvá | Trvá | vysoký radonový index | severozápadní část správního území | x |
| Horní Slavkov | ZD | ZD42 | Trvá | Trvá | nevyužívaná železnice | z Lokte až do Krásného Jezu - r. 2016 obnovena část z Ležnice do Krásného Jezu | UP |
| Horní Slavkov | ZD | ZD43 | Trvá | Trvá | nevyužívaná železnice | z Lokte až do Krásného Jezu - na území Lokte se s obnovou zatím nepočítá | UP |

Přílohy

Územně analytické podklady obce - ORP Sokolov - 2016

UAPo

| | | | | | | | |
|------------------|----|-------|------|------|---|--|----|
| Horní Slavkov | ZD | ZD49 | Trvá | Trvá | omezující průjezd významné silnice obcí | doprava živce z Krásna - nákladní doprava | UP |
| Horní Slavkov | ZD | ZD60 | Nový | Trvá | omezující průjezd významné silnici obcí | nerealizovaná stavba silničního obchvatu staré části města | UP |
| Horní Slavkov | ZD | ZD61 | Nový | Trvá | závady dopravní infrastruktury | dostavba místní komunikace, k.ú. Kfely u Horního Slavkova | UP |
| Horní Slavkov | ZD | ZD63 | Nový | Trvá | závady dopravní infrastruktury | dostavba místní komunikace, k.ú. Ležnička | UP |
| Horní Slavkov | ZD | ZD64 | Nový | Trvá | závady dopravní infrastruktury | chybějící chodník a VO u komunikace II/209 (od hranice SZÚ směrem k náměstí Republiky) | UP |
| Horní Slavkov | ZH | ZH92 | Trvá | Trvá | nadměrná hluková zátěž | doprava kamene - KMK Granit a Czech Silicat | UP |
| Horní Slavkov | ZI | ZI100 | Nový | Trvá | nedostatky v zásobování energiemi | nutná celková obnova systému "Centrálního zásobování teplem" - topné kanály v havarijním stavu | UP |
| Horní Slavkov | ZI | ZI75 | Trvá | Trvá | závady technické infrastruktury | Ležnice - chybějící kanalizace, vodovod, plyn | UP |
| Horní Slavkov | ZI | ZI76 | Trvá | Trvá | závady technické infrastruktury | Ležnička - chybějící kanalizace, vodovod, plyn | UP |
| Horní Slavkov | ZI | ZI77 | Trvá | Trvá | závady technické infrastruktury | Kfely - chybějící kanalizace, vodovod, plyn | UP |
| Horní Slavkov | ZI | ZI78 | Trvá | Trvá | závady technické infrastruktury | Bošišany - chybějící kanalizace, vodovod, plyn | UP |
| Horní Slavkov | ZU | ZU16 | Trvá | Trvá | Negativní dominanta v sídle | komunistické objekty v historické zástavbě | UP |
| Horní Slavkov | ZU | ZU78 | Trvá | Trvá | narušení historické struktury sídla | nevzhledné řadové prodejny v historickém jádru | UP |
| Horní Slavkov | ZU | ZU87 | x | Nový | nevhodné funkce v území | připravovaná těžba firmy Sanaka - zvýšení průjezdné dopravy, hluku, zhoršení stavu komunikací | UP |
| Chlum Sváté Maří | ZD | ZD50 | Trvá | Trvá | omezující průjezd významné silnice obcí | nárůst kamiónové dopravy na průjezdné komunikaci obcí | UP |

Přílohy

Územně analytické podklady obce - ORP Sokolov - 2016

UAPo

| | | | | | | | |
|---------|----|------|------|------|---|---|----|
| Chodov | OH | OH12 | Trvá | Trvá | Sesuvná území | Chodov | UP |
| Chodov | OH | OH15 | Trvá | Trvá | Staré ekologické zátěže | Chodov | UP |
| Chodov | ZD | ZD52 | Trvá | Trvá | omezující průjezd významné silnice obcí | průtah městem je využíván nákladní dopravou (těžba uhlí, Linde - převoz plynu) | UP |
| Chodov | ZH | ZH05 | Trvá | Trvá | Území se zhoršenou kvalitou ovzduší | prašnost z probíhající těžby - Jiří, z výsyvky a z provozu firmy LIAPOR, zápach z provozu výrobního areálu Vřesová a z provozu firmy LIAPOR | UP |
| Chodov | ZH | ZH70 | Trvá | Trvá | nadměrná hluková zátěž - silniční | průtah vedený městem - silnice č. 209 a 222 | UP |
| Chodov | ZK | ZK06 | Trvá | Trvá | Negativní dominanta v krajině | Smolnická výsyпка | UP |
| Chodov | ZU | ZU17 | Trvá | Trvá | Negativní dominanta v sídle | Merkur | UP |
| Chodov | ZU | ZU70 | Trvá | Trvá | nevhodné funkce v území | nevyužívané garáže ve špatném stavu - Tovární ul. | UP |
| Chodov | ZU | ZU71 | Trvá | Trvá | narušení historické struktury sídla | nevzhledná budova na náměstí - tzv. Merkur | UP |
| Chodov | ZU | ZU82 | x | Nový | opuštěná území | brownfield - areál drobného zboží (stará porcelánka) | UP |
| Chodov | ZU | ZU83 | x | Nový | opuštěná území | brownfield - porcelánka | UP |
| Chodov | ZU | ZU84 | x | Nový | opuštěná území | brownfield - bývalá šamotka | UP |
| Josefov | OH | OH76 | Trvá | Trvá | zástavba v záplavovém území | stávající zástavba v sídle Luh | UP |
| Josefov | OH | OH91 | x | Nový | ohrožení vodní erozí | přívalové deště z okolních polí přivádí vodu do zástavby | UP |
| Josefov | ZH | ZH40 | Trvá | Trvá | silné znečištění vodního toku | znečišťování vodního toku tekoucího Radvanovem vypouštěním splaškovým vod | UP |
| Josefov | ZI | ZI79 | Trvá | Trvá | závady technické | Hřebeny - chybějící kanalizace | UP |

Přílohy

Územně analytické podklady obce - ORP Sokolov - 2016

UAPo

| | | | | | | | |
|------------------|----|-------|------|------|-------------------------------------|---|----|
| | | | | | infrastruktury | | |
| Josefov | ZI | ZI80 | Trvá | Trvá | závady technické infrastruktury | Radvanov - chybějící kanalizace | UP |
| Josefov | ZI | ZI81 | Trvá | Trvá | závady technické infrastruktury | Luh nad Svatavou - chybějící kanalizace | UP |
| Josefov | ZU | ZU79 | Trvá | Trvá | narušení historické struktury sídla | řadové rodinné domky v Hřebenech | UP |
| Kaceřov | OH | OH91 | x | Nový | ohrožení vodní erozí | špatná retenční schopnost území - svah směrem ke Chlumu Svaté Maří | UP |
| Kaceřov | ZH | ZH71 | Trvá | Trvá | území se zhoršenou kvalitou ovzduší | bydlení sousedící se zemědělskou výrobou | UP |
| Kaceřov | ZI | ZI100 | x | Nový | závady technické infrastruktury | nedostatečné kapacity inženýrských sítí pro budoucí výstavbu (elektro, voda) | UP |
| Kaceřov | ZI | ZI70 | Trvá | Trvá | nedostatky v odkanalizování | částečná, ve špatném stavu | UP |
| Kaceřov | ZU | ZU06 | Trvá | Trvá | Nedostatečné občanské vybavení | chybí pošta, lékař, obchod s potravinami | UP |
| Krajková | OH | OH17 | Trvá | Trvá | Stará důlní díla | Dolina u Krajkové | UP |
| Krajková | ZH | ZH06 | x | Nový | Závady hygienické | zdroj znečištění ovzduší - firma Böhm Extruplast s.r.o., na základě jejíž činnosti se do vzduchu uvolňují výpary z plastů | UP |
| Královské Poříčí | ZD | ZD09 | Trvá | Trvá | Problematická křižovatka | vjezd do obce z obchvatu, chybí odbočovací pruh vlevo | UP |
| Královské Poříčí | ZD | ZD21 | x | Nový | Problematická křižovatka | nepřehledná křižovatka u statku Bernard | UP |
| Královské Poříčí | ZD | ZD22 | x | Nový | Problematická křižovatka | nepřehledná křižovatku u lomu Marie Majerová | UP |
| Královské Poříčí | ZH | ZH83 | Trvá | Trvá | nadměrná hluková zátěž | producentem hluku je povrchová těžba uhlí, která prakticky sousedí se zástavbou | UP |
| Královské Poříčí | ZH | ZH84 | Trvá | Trvá | nadměrná hluková zátěž | část obce postižena hlukem z probíhající železnice a chemičky v Sokolově | UP |

Přílohy

Územně analytické podklady obce - ORP Sokolov - 2016

UAPo

| | | | | | | | |
|-------------------|----|------|------|------|---|---|----|
| Krásno | OH | OH22 | Trvá | Trvá | Stará důlní díla | Krásno nad Teplou | UP |
| Krásno | OH | OH23 | Trvá | Trvá | Stará důlní díla | Háje nad Teplou | UP |
| Krásno | OH | OH88 | Trvá | Trvá | vysoký radonový index | severozápadní část správního území | x |
| Krásno | SL | SL01 | x | Nový | střety záměrů navzájem | rozvoj sídla x rozvoj těžby | UP |
| Krásno | SL | SL02 | x | Nový | střety záměrů navzájem | stavba RD (soukromý investor) x ÚSES | UP |
| Krásno | ZD | ZD10 | Trvá | Trvá | Problematická křižovatka | výjezd na Bečov - ul. Radniční a Hlavní | UP |
| Krásno | ZU | ZU08 | Trvá | Trvá | Nedostatečné občanské vybavení | lékař, klubovna pro mládež | UP |
| Kynšperk nad Ohří | OH | OH16 | Trvá | Trvá | Staré ekologické zátěže | Kynšperk | UP |
| Kynšperk nad Ohří | OH | OH82 | Trvá | Trvá | zástavba v záplavovém území | zástavba u řeky Ohře | UP |
| Kynšperk nad Ohří | ZD | ZD05 | Trvá | Trvá | Úrovnňové křížení významné silnice se železnicí | přejezd v Kynšperku a silnice 212 | UP |
| Kynšperk nad Ohří | ZD | ZD53 | Trvá | Trvá | omezující průjezd významné silnice obcí | průjezdná komunikace vede napříč celým městem | UP |
| Kynšperk nad Ohří | ZH | ZH41 | Trvá | Trvá | silné znečištění vodního toku | výpust' kanalizace vede přímo do protékající řeky Ohře | UP |
| Kynšperk nad Ohří | ZI | ZI70 | Trvá | Trvá | nedostatky v odkanalizování | částečná, ve špatném stavu | UP |
| Kynšperk nad Ohří | ZI | ZI94 | Trvá | Trvá | závady technické infrastruktury | v sídlech Zlatá, Kamenný Dvůr, Štědrá a Dvůrečky chybí kanalizace i vodovod | UP |
| Kynšperk nad Ohří | ZU | ZU18 | Trvá | Trvá | Negativní dominanta v sídle | areál Agrowestu v ul. Nádražní | UP |
| Libavské Údolí | OH | OH79 | Trvá | Trvá | ohrožení vodní erozí | vodní eroze při dešti, postiženy jsou zahrádky severně od polí | UP |

Přílohy

Územně analytické podklady obce - ORP Sokolov - 2016

UAPo

| | | | | | | | |
|----------------|----|------|------|------|-----------------------------------|--|----|
| Libavské Údolí | OH | OH83 | Trvá | Trvá | zástavba v záplavovém území | týká se pouze výrobního areálu | UP |
| Libavské Údolí | ZD | ZD23 | x | Nový | Problematická křižovatka | špatné dopravní řešení komunikace při vjezdu do obce od Šabiny | UP |
| Libavské Údolí | ZK | ZK70 | x | Nový | oblast nefunkčních prvků ÚSES | neregulovaný rybník v centrální části obce | UP |
| Loket | OH | OH02 | Trvá | Trvá | Vysoký radonový index | celé správní území města Loket kromě zástavby podél toku řeky Ohře | UP |
| Loket | OH | OH07 | Trvá | Trvá | Vysoký radonový index | celé správní území města | UP |
| Loket | OH | OH19 | Trvá | Trvá | Stará důlní díla | Nadlesí | UP |
| Loket | OH | OH77 | Trvá | Trvá | zástavba v záplavovém území | Q100 řeky Ohře | UP |
| Loket | ZD | ZD12 | Trvá | Trvá | Problematická křižovatka | ul. Sokolovská a Radniční | UP |
| Loket | ZD | ZD24 | x | Nový | Úrovnňové křížení | křížení železnice a stávající cyklostezky - problematický prostor | UP |
| Loket | ZD | ZD43 | Trvá | Trvá | nevyužívaná železnice | z Lokte až do Krásného Jezu - na území Lokte se s obnovou zatím nepočítá | UP |
| Loket | ZH | ZH42 | Trvá | Trvá | silné znečištění vodního toku | znečištění Loučského potoka | UP |
| Loket | ZH | ZH79 | Trvá | Trvá | nadměrná hluková zátěž - silniční | ul. Nádražní - zvýšený průjezd v důsledku zpoplatnění R6 | UP |
| Loket | ZI | ZI90 | Trvá | Trvá | závady technické infrastruktury | Nadlesí - chybí kanalizace | UP |
| Loket | ZI | ZI91 | Trvá | Trvá | závady technické infrastruktury | Dvory - chybí kanalizace | UP |
| Loket | ZI | ZI92 | Trvá | Trvá | závady technické infrastruktury | Údolí - chybí kanalizace, vodovod | UP |
| Loket | ZU | ZU20 | Trvá | Trvá | Negativní dominanta v sídle | objekt ZŠ | UP |

Přílohy

Územně analytické podklady obce - ORP Sokolov - 2016

UAPo

| | | | | | | | |
|------------|----|------|------|------|---|--|----|
| Lomnice | ZD | ZD13 | Trvá | Trvá | Problematická křižovatka | ul. Kraslická a silnice na Vintířov | UP |
| Lomnice | ZH | ZH85 | Trvá | Trvá | závady hygienické | hluk a prach z blízkého povrcholového lomu | UP |
| Lomnice | ZK | ZK04 | Trvá | Trvá | Negativní dominanta v krajině | výsypka | UP |
| Lomnice | ZU | ZU27 | Trvá | Trvá | Negativní dominanta v sídle | chátrající dům | UP |
| Nová Ves | OH | OH78 | Trvá | Trvá | vysoký radonový index | severní polovina správního území obce Nová Ves | x |
| Nová Ves | ZI | ZI93 | Trvá | Trvá | závady technické infrastruktury | špatný stav kanalizace (provizorní ČOV), špatné zásobování vodou | UP |
| Nová Ves | ZU | ZU21 | Trvá | Trvá | Negativní dominanta v sídle | panelové domy | UP |
| Nové Sedlo | OH | OH09 | Trvá | Trvá | Sesuvná území | Vintířov | UP |
| Nové Sedlo | OH | OH28 | Trvá | Trvá | Stará důlní díla | Nové Sedlo u Lokte | UP |
| Nové Sedlo | ZD | ZD54 | Trvá | Trvá | omezující průjezd významné silnice obcí | v důsledku zpoplatnění D6 nárůst průjezdné dopravy přes Loučky | UP |
| Nové Sedlo | ZH | ZH01 | Trvá | Trvá | Nadměrná hluková zátěž | hluk z probíhající těžby, hluk z dopravy silniční (Avirunion) | UP |
| Nové Sedlo | ZH | ZH04 | Trvá | Trvá | Území se zhoršenou kvalitou ovzduší | prašnost z probíhající těžby a z dopravy silniční, zápach a skelný prach produkující firma AMT Příbram | UP |
| Nové Sedlo | ZK | ZK05 | Trvá | Trvá | Negativní dominanta v krajině | těžba uhlí - Družba | UP |
| Nové Sedlo | ZU | ZU73 | Trvá | Trvá | nevhodné funkce v území | sklárna sousedící s obytnými domy | UP |
| Nové Sedlo | ZU | ZU84 | x | Nový | opuštěná území | brownfield - bývalá šamotka | UP |
| Rovná | OH | OH24 | Trvá | Trvá | Stará důlní díla | Čistá u Rovné | UP |

Přílohy

Územně analytické podklady obce - ORP Sokolov - 2016

UAPo

| | | | | | | | |
|---------|----|------|------|------|---------------------------------------|---|----|
| Rovná | ZD | ZD14 | Trvá | Trvá | Problematická křižovatka | odbočka z Podstrání | UP |
| Rovná | ZI | ZI92 | Trvá | Trvá | nedostatky v odkanalizování | kanalizace je v malé hloubce - zamrzá (přípojky k RD) | UP |
| Rovná | ZU | ZU22 | Trvá | Trvá | Negativní dominanta v sídle | panelové domy | UP |
| Rovná | ZU | ZU33 | x | Nový | Negativní dominanta v sídle | zchátralý dům při příjezdu do obce (ppč. 135) | UP |
| Sokolov | OH | OH03 | Trvá | Trvá | Staré ekologické zátěže | staré haldy z chemičky (Momentive Specialty Chemicals, a.s.), odpad z chemičky, depo ČD, areál za Gesteinigtem, Jižní lom | UP |
| Sokolov | OH | OH72 | Trvá | Trvá | zástavba v záplavovém území | centrum města | UP |
| Sokolov | OH | OH73 | Trvá | Trvá | vysoký radonový index území | severní část katastrálního území Hrušková | x |
| Sokolov | SL | SL01 | Trvá | Trvá | Střety lokálních záměrů navzájem | nefunkční LBC 8 a záměr rozšíření plochy SV (8, 9) | UP |
| Sokolov | SL | SL02 | Trvá | Trvá | Střety lokálních záměrů navzájem | budova automotoklubu a záměr vybudování parkoviště | UP |
| Sokolov | SR | SR01 | Trvá | Trvá | Střety lokálních záměrů se záměry ZÚR | záměr arboreta Antonín a v ZÚR vymezený RBC 1169 Antonín | UP |
| Sokolov | ZD | ZD03 | Trvá | Trvá | Problematická křižovatka | u soudu - ul. Jednoty a K.H.Borovského, u KB - ul. B. Němcové a Jeronýmova, ul. Sokolovská a K.H: Borovského | UP |
| Sokolov | ZD | ZD20 | x | Nový | Problematická křižovatka | chybějící přechod pro chodce přes frekventovanou komunikaci směrem na sídliště Vítězná | UP |
| Sokolov | ZD | ZD41 | Trvá | Trvá | nevyužívaná železnice | nevyužívané vlečky ve výrobních areálech na okraji města | UP |
| Sokolov | ZH | ZH73 | Trvá | Trvá | nadměrná hluková zátěž - silniční | ul. Kraslická | UP |
| Sokolov | ZH | ZH74 | Trvá | Trvá | území se zhoršenou kvalitou ovzduší | zápach - producentem je firma Momentive Specials, zasahuje téměř celé město | UP |

Přílohy

Územně analytické podklady obce - ORP Sokolov - 2016

UAPo

| | | | | | | | |
|-------------|----|------|------|------|---|--|----|
| Sokolov | ZH | ZH75 | Trvá | Trvá | území se zhoršenou kvalitou ovzduší | zápach - producentem je firma Dehonit Falke | UP |
| Sokolov | ZH | ZH76 | Trvá | Trvá | území se zhoršenou kvalitou ovzduší | prach - producentem je kamenolom Vítkov | UP |
| Sokolov | ZH | ZH77 | Trvá | Trvá | území se zhoršenou kvalitou ovzduší | prach - těžba hnědého uhlí, lom Jiří | UP |
| Sokolov | ZH | ZH82 | Trvá | Trvá | nadměrná hluková zátěž | producentem hluku je kovošrot, který tím obtěžuje sousední zástavbu pro bydlení | UP |
| Sokolov | ZI | ZI72 | Trvá | Trvá | závady technické infrastruktury | Hrušková - chybí kanalizace i dálkový vodovod | UP |
| Sokolov | ZI | ZI74 | Trvá | Trvá | nedostatky v odkanalizování | chybí v ulici J. K. Tyla | UP |
| Sokolov | ZK | ZK02 | Trvá | Trvá | Negativní dominanta v krajině | rozvodna Vítkov ve volné krajině, nadzemní parovod, těžební činnost-velkolom Jiří, opuštěné garáže na Jižním lomu | UP |
| Sokolov | ZU | ZU13 | Trvá | Trvá | Negativní dominanta v sídle | areál ESO, chátrající objekt Českého domu, nevzhledný objekt ČD, plocha bývalého autobusového nádraží, nadzemní parovod, bytové domy v Hornické a Heyrovského ul., komín CHZ, rozestavěná budova u Těšovic | UP |
| Sokolov | ZU | ZU14 | Trvá | Trvá | Další urbanistické závady | areály garáží v sídle - ul. Sokolovská, "Bohemka", Šenvert | UP |
| Sokolov | ZU | ZU77 | Trvá | Trvá | narušení historické struktury sídla | panelová zástavba v těsné blízkosti historického jádra | UP |
| Staré Sedlo | OH | OH06 | Trvá | Trvá | Stará důlní díla | dědičná štola Jana Křtitele | UP |
| Staré Sedlo | OH | OH26 | Trvá | Trvá | Stará důlní díla | Staré Sedlo | UP |
| Staré Sedlo | OH | OH70 | Trvá | Trvá | zástavba v záplavovém území | koryto potoka revitalizováno na max. Q20 | UP |
| Staré Sedlo | ZD | ZD40 | Trvá | Trvá | omezující průjezd významné silnice obcí | nárůst průjezdné dopravy v důsledku zpoplatnění R6 | UP |

Přílohy

Územně analytické podklady obce - ORP Sokolov - 2016

UAPo

| | | | | | | | |
|-------------|----|------|------|------|---|---|----|
| Staré Sedlo | ZU | ZU26 | Trvá | Trvá | Nedostatečné občanské vybavení | chybí škola, lékař, sociální služby, bankomat | UP |
| Staré Sedlo | ZU | ZU74 | Trvá | Trvá | nevhodné funkce v území | býv. hasičárna, nyní shromaždiště nepořádku | UP |
| Svatava | OH | OH04 | Trvá | Trvá | Stará důlní díla | větrná jáma dolu Matyáš | UP |
| Svatava | OH | OH05 | Trvá | Trvá | Stará důlní díla | fárací a zásobovací jáma + těžní jáma, Marie Pomocná - Matyáš | UP |
| Svatava | OH | OH27 | Trvá | Trvá | Stará důlní díla | Svatava | UP |
| Svatava | OH | OH84 | Trvá | Trvá | zástavba v záplavovém území | zahrádkářská kolonie v Podlesí | UP |
| Svatava | OH | OH85 | Trvá | Trvá | zástavba v záplavovém území | zástavba v sídle podél řeky Svatavy | UP |
| Svatava | ZH | ZH73 | Trvá | Trvá | nadměrná hluková zátěž - silniční | ul. Kraslická | UP |
| Svatava | ZH | ZH90 | Trvá | Trvá | území se zhoršenou kvalitou ovzduší | prašnost kvůli opětovné těžbě hnědého uhlí v blízkosti sídla | UP |
| Svatava | ZK | ZK03 | Trvá | Trvá | Negativní dominanta v krajině | těžba uhlí | UP |
| Svatava | ZU | ZU11 | Trvá | Trvá | Nedostatečné občanské vybavení | chybí lékař | UP |
| Šabina | OH | OH80 | Trvá | Trvá | zástavba v záplavovém území | zástavba kolem řeky Ohře | UP |
| Šabina | OH | OH86 | Trvá | Trvá | zástavba v záplavovém území | v záplavovém území je cca 10 RD | UP |
| Šabina | ZD | ZD56 | Trvá | Trvá | omezující průjezd významné silnice obcí | komunikace vede středem obce, problém s rychlostí ve směru od Kynšperka n/O | UP |
| Šabina | ZI | ZI99 | Nový | Trvá | závady technické infrastruktury | Černý Mlýn - plynovod | UP |
| Šabina | ZU | ZU32 | x | Nový | Nedostatečné občanské vybavení | chybí infrastruktura, zejména obchod | UP |

Přílohy

Územně analytické podklady obce - ORP Sokolov - 2016

UAPo

| | | | | | | | |
|--------------------------------------|----|------|------|------|--|---|----|
| Tatrovice | OH | OH87 | Trvá | Trvá | zástavba v záplavovém území | záplavové území pod vodní nádrží Tatrovice | UP |
| Tatrovice | OH | OH89 | Trvá | Trvá | vysoký radonový index | v celém správním území obce (všechna k. ú.) | x |
| Tatrovice | ZI | ZI93 | Trvá | Trvá | závady technické infrastruktury | pouze dešťová kanalizace, vodovod asi 70% | UP |
| Tatrovice | ZU | ZU34 | x | Nový | Nedostatečné občanské vybavení | chybějící občanské vybavení (obchod, pošta, restaurace) | UP |
| Těšovice | ZH | ZH02 | Trvá | Trvá | Nadměrná hluková zátěž | hluk pocházející ze sousedního správního území - z dopravy silniční a z provozu Momentive Specialty Chemicals, a.s. | UP |
| Těšovice | ZH | ZH03 | Trvá | Trvá | Území se zhoršenou kvalitou ovzduší | zdroj ze sousedního správního území - z provozu Momentive Specialty Chemicals, a.s. a z areálu Vřesová | UP |
| Těšovice | ZU | ZU24 | Trvá | Trvá | Negativní dominanta v sídle | garážová kolonie | UP |
| Těšovice | ZU | ZU31 | x | Nový | Negativní dominanta v sídle | Budova vedle obecního úřadu - jedná se o bývalou ubytovnu, nelegální stavba, použití azbestu | UP |
| Vintířov | OH | OH10 | Trvá | Trvá | Sesuvná území | Lipnice | UP |
| Vintířov | ZD | ZD15 | Trvá | Trvá | Problematická křižovatka | odbočka do obce ze silnice Sokolov - Vřesová, odbočka Vintířov - Chodov | UP |
| Vintířov | ZH | ZH80 | Trvá | Trvá | závady hygienické | hluk z těžby uhlí, prašnost a zápach (LIAPOR, těžba uhlí) | UP |
| Vintířov | ZU | ZU25 | Trvá | Trvá | Negativní dominanta v sídle | areál LIAPORu | UP |
| Vřesová | OH | OH08 | Trvá | Trvá | Objekty nebo zařízení s nebezpečnými látkami | Vřesová - SU, a.s., CHEBIO, Linde Sokolovská | UP |
| Vřesová | OH | OH90 | Trvá | Trvá | vysoký radonový index | západní část správního území obce | x |
| Vřesová | ZH | ZH81 | Trvá | Trvá | závady hygienické | hluk a zápach z výrobního areálu Vřesová | UP |
| <i>zdroj: ÚAP, datum: 14.12.2016</i> | | | | | | | |

Příloha č. 10 Přehled ÚPP a ÚPD ve správním obvodu ORP Sokolov

| Obec | Druh ÚPD | Schválení ÚPD | Nabytí účinnosti vyhlášky | Vydání ÚP | Nabytí účinnosti OOP | Číslo usnesení schválení ÚPD/OZV | Poznámka |
|---------------|--|---------------|---------------------------|------------|----------------------|----------------------------------|----------------------|
| Březová | ÚPm Březová | 27.11.2006 | 15.12.2006 | | | 08/06 09/06 | |
| | změna č. 1 | | | 25.06.2012 | 14.07.2012 | 42/12 | |
| | změna č. 2 | | | 25.06.2012 | 18.07.2012 | 43/12 | |
| | úprava č. 1 směrné části ÚPm | 31.03.2010 | | | | | |
| | úprava č. 2 směrné části ÚPm | 26.05.2014 | | | | | |
| | Územní studie – Drahotín I/A | 19.04.2010 | | | | | |
| | Územní studie – rozvojová zóna I/A, lokalita 3 | 11.03.2013 | | | | | |
| | Územní studie – „Na Výsluní“ | 04.08.2015 | | | | | |
| | ÚP Březová | | | | | | rozpracovaná ÚPD/ÚÚP |
| Bukovany | ÚP Bukovany | | | 17.06.2014 | 03.07.2014 | 4-48-2014 | |
| Citice | ÚP Citice | | | 25.05.2011 | 15.06.2011 | 50/2011 | |
| | změna č. 1 | | | | | | rozpracovaná ÚPD/ÚÚP |
| Dasnice | Urbanistická studie | | | | | | není v evidenci ÚPČ |
| | ÚP Dasnice | | | | | | rozpracovaná ÚPD/ÚÚP |
| Dolní Nivy | ÚPo Dolní Nivy | 12.09.2005 | 01.10.2005 | | | 20 | |
| | ÚP Dolní Nivy | | | | | | rozpracovaná ÚPD/ÚÚP |
| Dolní Rychnov | ÚP Dolní Rychnov | | | 06.06.2016 | 23.06.2016 | 1 | |

Přílohy

Územně analytické podklady obce - ORP Sokolov - 2016

UAPo

| | | | | | | | |
|-------------------------|---|------------|------------|------------|------------|---------------|------------------------|
| Habartov | ÚP Habartov | | | 15.07.2009 | 01.08.2009 | 225/2009 | |
| | změna č. 1 | | | 25.06.2014 | 11.07.2014 | 325/2014 | |
| | změna č. 2 | | | 07.05.2014 | 22.05.2014 | 314/2014 | |
| Horní Slavkov | ÚP Horní Slavkov | | | 29.06.2011 | 15.07.2011 | V/11/56 | |
| | změna č. 1 | | | | | | rozpracovaná ÚPD/ÚÚP |
| | změna č. 2 | | | | | | rozpracovaná ÚPD/ÚÚP |
| Chlum Svate Maří | ÚPo Chlum Svate Maří | 06.12.2006 | 27.12.2006 | | | 3/7/06 4/7/06 | |
| | změna č. 1 | | | 27.06.2011 | 23.07.2011 | 12/03/11 | |
| | ÚP Chlum Svate Maří | | | | | | rozpracovaná ÚPD/ÚÚP |
| Chodov | ÚP Chodov | | | 03.03.2009 | 19.03.2009 | 22-16-2009 | |
| | změna č. 1 | | | 19.06.2012 | 13.07.2012 | 5Z-40-2012 | |
| | změna č. 2 | | | 20.02.2014 | 11.03.2014 | 1Z-5-2014 | |
| | změna č. 3 | | | 22.10.2015 | 10.11.2015 | 79/2015 | |
| | Regulační plán Sportovní centrum Chodov | | | 03.06.2008 | 19.06.2008 | 4Z-86-2008 | |
| | Regulační plán Chodov obytná zóna Nejdecká - Poděbradova | | | 22.10.2013 | 09.11.2013 | 81/2013 | |
| Josefov | ÚPo Josefov | 21.06.2006 | 01.08.2006 | | | 37 | |
| | ÚP Josefov | | | | | | rozpracovaná ÚPD/ÚÚP |
| Kaceřov | ÚPo Kaceřov | 20.12.2006 | 15.01.2007 | | | 3a/2006 | |
| | ÚP Kaceřov | | | | | | pozastaveno pořizování |
| Krajková | ÚP Krajková | | | 27.04.2009 | 14.05.2009 | VII/09, bod 3 | |

Přílohy

Územně analytické podklady obce - ORP Sokolov - 2016

UAPo

| | | | | | | | |
|--------------------------|-----------------------|------------|------------|------------|------------|------------|----------------------|
| | změna č. 1 | | | | | | rozpracovaná ÚPD/ÚÚP |
| Královské Poříčí | ÚP Královské Poříčí | | | 12.12.2012 | 24.01.2013 | 294/12/12 | |
| | změna č. 1 | | | 24.09.2014 | 11.10.2014 | 515/09/14 | |
| | změna č. 2 | | | 01.06.2016 | 28.06.2016 | 32/16 | |
| Krásno | Urbanistická studie | | | | | | není v evidenci ÚPČ |
| | ÚP Krásno | | | 07.08.2015 | 16.09.2015 | 6/8/2015 | |
| Kynšperk nad Ohří | ÚP Kynšperk nad Ohří | | | 01.10.2014 | 24.10.2014 | 30 | |
| | změna č. 1 | | | | | | rozpracovaná ÚPD/LP |
| Libavské Údolí | ÚP Libavské Údolí | | | 24.10.2013 | 14.11.2013 | 385/13 | |
| Loket | ÚPm Loket | 19.10.2006 | 04.11.2006 | | | 99 | |
| | změna č. 1 | | | 15.09.2016 | 22.11.2016 | Z98/6/2016 | |
| | změna č. 2 | | | 27.03.2014 | 18.07.2014 | Z26/2/2014 | |
| | změna č. 3 | | | 15.09.2016 | 24.11.2016 | Z99/6/2016 | |
| | změna č. 4 | | | | | | rozpracovaná ÚPD/MěÚ |
| | změna č. 5 | | | | | | rozpracovaná ÚPD/MěÚ |
| | ÚPz – Loket – centrum | 02.03.1993 | 01.01.2005 | | | | |
| | změna č. 1 | 04.11.1999 | 01.01.2005 | | | 111 | |
| | změna č. 2 | | | 08.09.2011 | 24.09.2011 | 76/5/2011 | |
| | změna č. 3 | | | | | | rozpracovaná ÚPD/MěÚ |
| | změna č. 4 | | | | | | rozpracovaná ÚPD/MěÚ |

Přílohy

Územně analytické podklady obce - ORP Sokolov - 2016

UAPo

| | | | | | | | |
|-------------------|--|------------|--|------------|------------|--------------------------------------|----------------------|
| Lomnice | ÚP Lomnice | | | 06.06.2012 | 27.06.2012 | 530/2012 | |
| Nová Ves | ÚP Nová Ves | | | 27.03.2014 | 12.04.2014 | 2/2014 | |
| | změna č. 1 | | | | | | rozpracovaná ÚPD/ÚÚP |
| Nové Sedlo | ÚP Nové Sedlo | | | 27.04.2016 | 25.05.2016 | 54/2016 | |
| Rovná | ÚP Rovná | | | 22.12.2011 | 07.01.2012 | 507/12/2011 | |
| Sokolov | ÚP Sokolov | | | 25.09.2008 | 13.10.2008 | 21/14Z/2008 | |
| | změna č. 1 | | | 16.06.2016 | 02.07.2016 | 4/13ZM/2016 | |
| Staré Sedlo | ÚP Staré Sedlo | | | 11.02.2009 | 27.02.2009 | 02/2009 | |
| | změna č. 1 | | | 25.11.2015 | 19.12.2015 | 11/2015 | |
| | územní studie – Staré Sedlo – „U koupaliště“ | 08.12.2010 | | | | | |
| Svatava | ÚP Svatava | | | 19.06.2014 | 05.07.2014 | 07/06/2014 | |
| | změna č. 1 | | | 24.11.2016 | 14.12.2016 | 480/2016 | |
| Šabina | ÚP Šabina | | | 10.02.2009 | 27.02.2009 | 02/2009 | |
| | změna č. 1 | | | 28.11.2016 | 20.12.2016 | 47/2016 | |
| Tatrovice | ÚP Tatrovice | | | 13.10.2010 | 29.10.2010 | 6. zasedání ze dne 13.10.2010; bod 3 | |
| | změna č. 1 | | | | | | rozpracovaná ÚPD/ÚÚP |
| Těšovice | ÚP Těšovice | | | 08.12.2014 | 23.12.2014 | 80/2014 | |
| Vintířov | ÚP Vintířov | | | 12.10.2015 | 30.10.2015 | 33/2 | |
| Vřesová | | | | | | | |

Zdroj: ÚAP, stav k 31.12.2016