

Změna č. 1 Územního plánu Nová Ves

Výkres veřejně prospěšných staveb, opatření a asanací 1:5000


Návrh - úprava před řízením


Pořizovatel: Městský úřad Sokolov

Zpracovatel: Ing. arch. Miroslav Míka


Datum: leden 2017

Legenda změny č.1

 Hranice řešeného území

 Hranice katastrálních území

Veřejně prospěšné stavby

 Veřejně prospěšné stavby - koridory - možno uplatnit vyvlastnění

Technická infrastruktura - koridor

VT 01 El.energie - vedení ZVN - západ

VT 16 Vodovodní přívadec - Nová Ves