

Starý Dvůr

Nová Ves

Změna č. 1 Územního plánu Nová Ves

Koncepce technické infrastruktury 1:5000







Návrh - úprava před řízením

Pořizovatel: Městský úřad Sokolov

Zpracovatel: Ing. arch. Miroslav Míka

Datum: leden 2017

Legenda změny č.1

- | | | |
|--|---|--|
| Slav | Návrh | |
|  |  | Hranice řešeného území |
|  |  | Hranice katastrálních území |
|  |  | Plochy technické infrastruktury - koridory |

