

Změna č. 1 Územního plánu Nová Ves

Hlavní výkres 1:5000





Návrh - úprava před řízením

Pořizovatel: Městský úřad Sokolov



Zpracovatel: Ing. arch. Miroslav Mika

Datum: leden 2017

Legenda změny č.1

Stav	Návrh	
		Hranice řešeného území
		Hranice katastrálních území

Plochy s rozdílným způsobem využití

Stabilizované plochy	Plochy změn	
		Plochy technické infrastruktury - koridory