




### Změna č. 1 Územního plánu Nová Ves

Výkres základního členění 1:10000

Návrh - úprava před řízením  
Pořizovatel: Městský úřad Sokolov  
Zpracovatel: Ing. arch. Miroslav Míka  
Datum: leden 2017

#### Legenda změny č.1

-  Hranice řešeného území
-  Hranice katastrálních území
-  Hranice řešené změny