





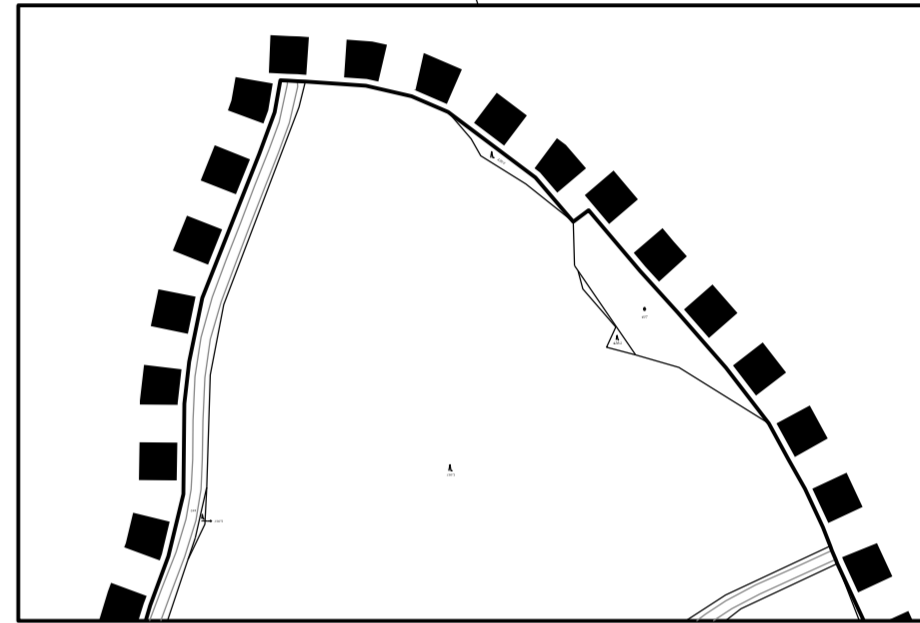
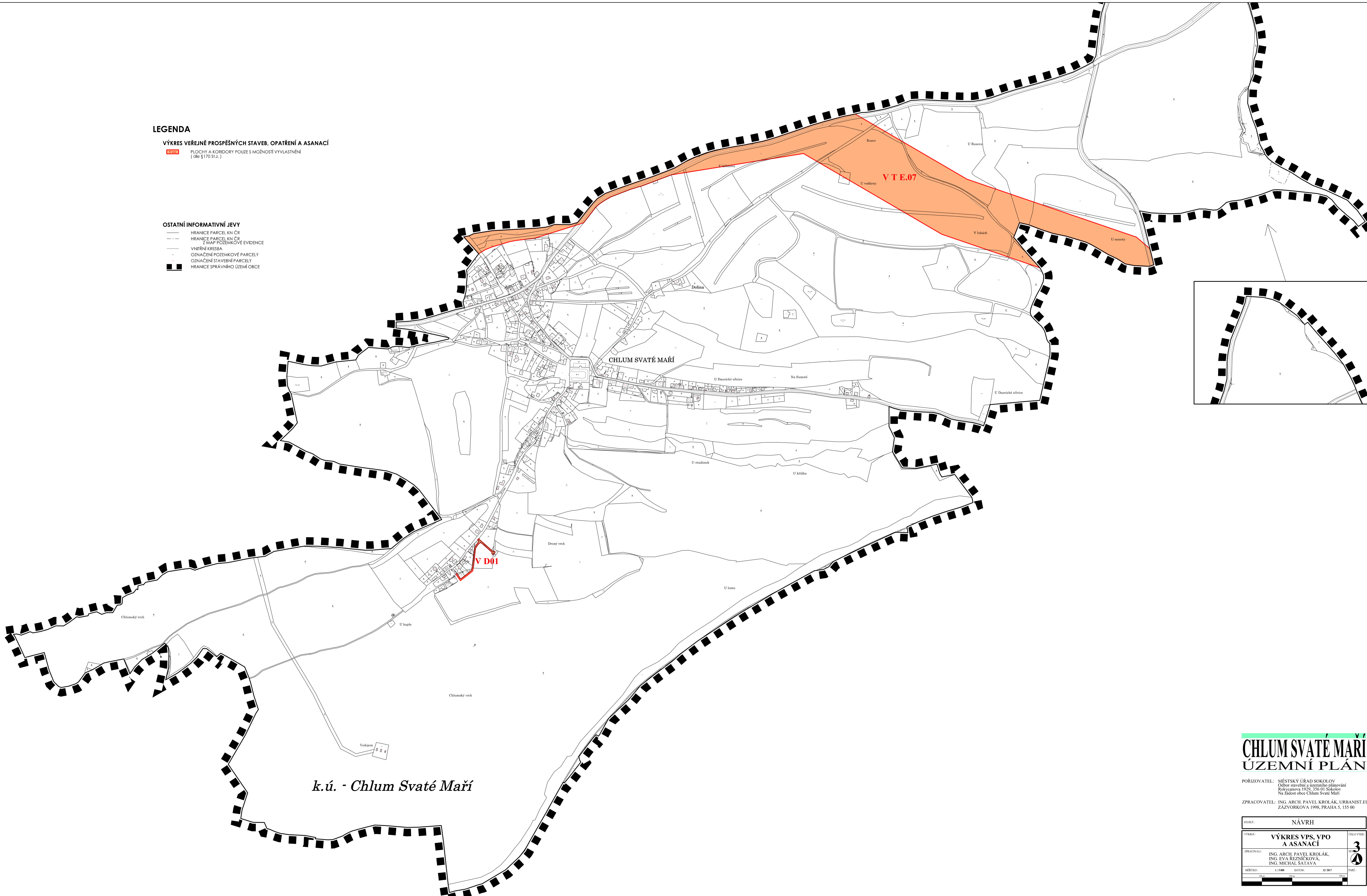


**LEGENDA**

**VÝKRES VEŘEJNÉ PROSPĚŠNÝCH STAVEB, OPATŘENÍ A ASANACÍ**  
 PLOCHY A KORIDORY POUŽE S MOŽNOSTÍ VYVLASTNĚNÍ  
 (dle §170 St.č.)

**OSTATNÍ INFORMATIVNÍ JEVY**  
 HRANICE PARCEL KN ČR  
 HRANICE PARCEL KN ČR  
 Z MAP POZEMKOVÉ EVIDENCE  
 VNITŘNÍ KRESBA  
 OZNAČENÍ POZEMKOVÉ PARCELY  
 OZNAČENÍ STAVEBNÍ PARCELY  
 HRANICE SPRÁVNÍHO ÚZEMÍ OBCE



*k.ú. - Chlum Svate Marí*

**CHLUM SVATÉ MAŘÍ**  
**ÚZEMNÍ PLÁN**

PORÍZOVATEL: MĚSTSKÝ ÚŘAD SOKOLOV  
 Odbor stavební a územního plánování  
 Rokycanova 1929, 356 01 Sokolov  
 Na žádost obce Chlum Svate Marí  
 ZPRACOVATEL: ING. ARCH. PAVEL KROLÁK, URBANISTA.EU  
 ZAZVORKOVA 1998, PRAHA 5, 155 00

STAV: <b>NÁVRH</b>	
VÝKRES: <b>VÝKRES VPS, VPO A ASANACÍ</b>	CELKOVÝKRES: <b>3</b>
ZPRACOVATEL: ING. ARCH. PAVEL KROLÁK, ING. EVA REZŇKŮVÁ, ING. MICHAL ŠATAVA	STRANA: <b>3</b>
MĚŘÍTKO: 1:5 000	DATA: 12.2017