





**LEGENDA**


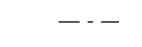




**ZÁKLADNÍ ČLENĚNÍ ÚZEMÍ**

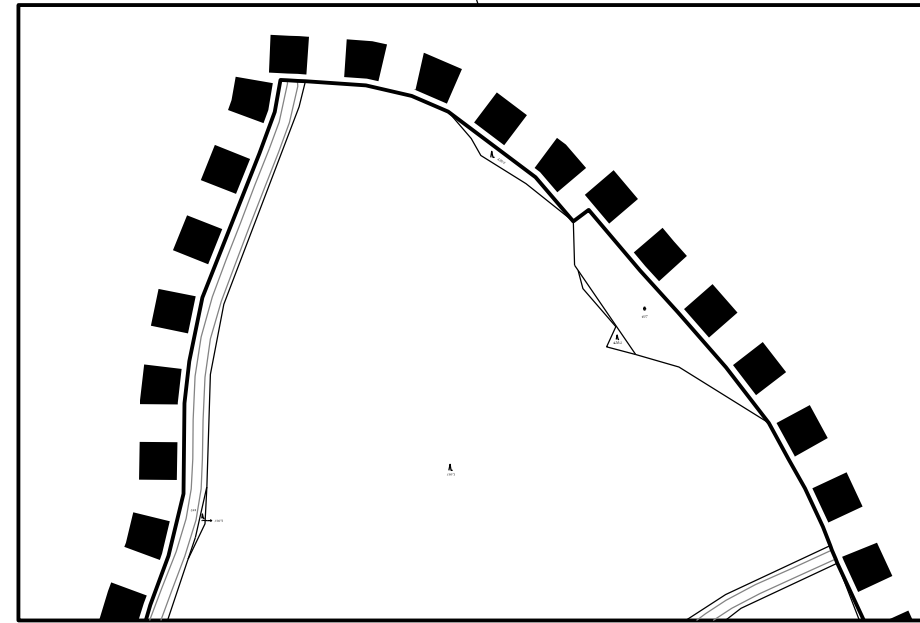
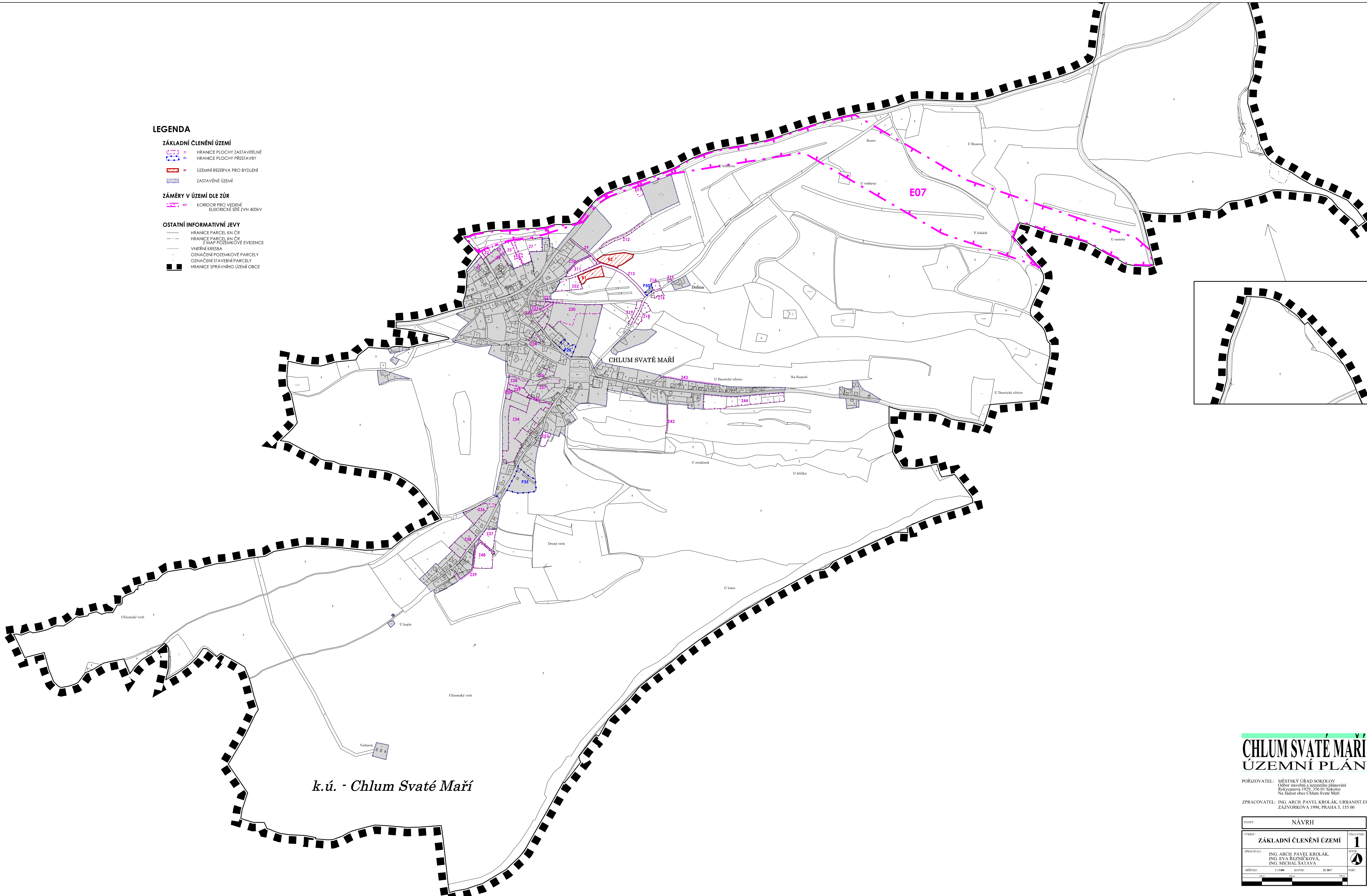
-  H1 HRANICE PLOCHY ZASTAVITELNÉ
-  H2 HRANICE PLOCHY PŘESTAVBY
-  R1 ÚZEMNÍ REZERVA PRO BYDLENÍ
-  ZASTAVĚNÉ ÚZEMÍ

**ZÁMĚRY V ÚZEMÍ DLE ŽŮR**

-  K07 KORIDOR PRO VEDENÍ ELEKTRICKÉ SÍŤE ŽVN 400kV

**OSTATNÍ INFORMATIVNÍ JEVY**

-  HRANICE PARCEL KN ČR
-  HRANICE PARCEL KN ČR Z MAP POZEMKOVÉ EVIDENCE
-  VNITŘNÍ KRESBA
-  OZNAČENÍ POZEMKOVÉ PARCELY
-  OZNAČENÍ STAVEBNÍ PARCELY
-  HRANICE SPRÁVNÍHO ÚZEMÍ OBCE




*k.ú. - Chlum Svate Maří*

**CHLUM SVATÉ MAŘÍ  
ÚZEMNÍ PLÁN**

PORÍZOVATEL: MĚSTSKÝ ÚŘAD SOKOLOV  
 Odbor stavební a územního plánování  
 Rokycanova 1929, 336 01 Sokolov  
 Na žádost obce Chlum Svate Maří

ZPRACOVATEL: ING. ARCH. PAVEL KROLÁK, URBANISTA.EU  
 ZÁZVORKOVA 1998, PRAHA 5, 155 00

|  |  |
|--|--|
| STUPEŇ: <b>NÁVRH</b>   |  |
| VYKRESLIL:<br>ZPRACOVATEL:<br>MĚŘÍTKO: 1:5 000<br>DATUM: 12.2017 | CHLOUVKA: <b>1</b><br>SEST.: <br>PŘÍL.: |